



BERITA NEGARA REPUBLIK INDONESIA

No.695, 2018

KEMEN-DPDTT. Juklak DAK Fisik Afiriasi bidang
Transportasi TA 2018. Pencabutan.

PERATURAN MENTERI

DESA, PEMBANGUNAN DAERAH TERTINGGAL, DAN TRANSMIGRASI

REPUBLIK INDONESIA

NOMOR 7 TAHUN 2018

TENTANG

PETUNJUK OPERASIONAL KEGIATAN DANA ALOKASI KHUSUS FISIK
AFIRMASI BIDANG TRANSPORTASI TAHUN ANGGARAN 2018

DENGAN RAHMAT TUHAN YANG MAHA ESA

MENTERI DESA, PEMBANGUNAN DAERAH TERTINGGAL, DAN TRANSMIGRASI
REPUBLIK INDONESIA,

- Menimbang :
- a. bahwa untuk mendorong percepatan pembangunan pembangunan bidang transportasi di daerah tertinggal, perbatasan negara, transmigrasi, dan kepulauan yang menghubungkan kawasan terisolir, perlu dana alokasi khusus guna membantu pembiayaan kegiatan bidang transportasi yang merupakan urusan daerah dan sesuai dengan prioritas nasional;
 - b. bahwa untuk kelancaran pelaksanaan penggunaan dana alokasi khusus bidang transportasi, serta untuk melaksanakan ketentuan Pasal 59 ayat (1) Peraturan Pemerintah Nomor 55 Tahun 2005 tentang Dana Perimbangan dan ketentuan Pasal 3 ayat (3) Peraturan Presiden Nomor 5 Tahun 2018 tentang Perubahan atas Peraturan Presiden Nomor 123 Tahun 2016 tentang Petunjuk Teknis Dana Alokasi Khusus Fisik, perlu

disusun petunjuk operasional kegiatan dana alokasi khusus fisik afirmasi bidang transportasi;

- c. bahwa berdasarkan pertimbangan sebagaimana dimaksud dalam huruf a dan huruf b, perlu menetapkan Peraturan Menteri Desa, Pembangunan Daerah Tertinggal, dan Transmigrasi tentang Petunjuk Operasional Kegiatan Dana Alokasi Khusus Fisik Afirmasi Bidang Transportasi Tahun Anggaran 2018;

- Mengingat :
1. Undang-Undang Nomor 33 Tahun 2004 tentang Perimbangan Keuangan antara Pemerintah Pusat dan Pemerintah Daerah (Lembaran Negara Republik Indonesia Tahun 2004 Nomor 126, Tambahan Lembaran Negara Republik Indonesia Nomor 4438);
 2. Undang-Undang Nomor 23 Tahun 2014 tentang Pemerintahan Daerah (Lembaran Negara Republik Indonesia Tahun 2014 Nomor 292, Tambahan Lembaran Negara Republik Indonesia Nomor 5587) sebagaimana telah beberapa kali diubah, terakhir dengan Undang-Undang Nomor 9 Tahun 2015 tentang Perubahan Kedua atas Undang-Undang Nomor 23 Tahun 2014 tentang Pemerintahan Daerah (Lembaran Negara Republik Indonesia Tahun 2015 Nomor 58, Tambahan Lembaran Negara Republik Indonesia Nomor 5679);
 3. Peraturan Pemerintah Nomor 55 Tahun 2005 tentang Dana Perimbangan (Lembaran Negara Republik Indonesia Tahun 2005 Nomor 137, Tambahan Lembaran Negara Republik Indonesia Nomor 4575);
 4. Peraturan Pemerintah Nomor 18 Tahun 2016 tentang Perangkat Daerah (Lembaran Negara Republik Indonesia Tahun 2016 Nomor 114, Tambahan Lembaran Negara Republik Indonesia Nomor 5887);
 5. Peraturan Presiden Nomor 12 Tahun 2015 tentang Kementerian Desa, Pembangunan Daerah Tertinggal, dan Transmigrasi (Lembaran Negara Republik Indonesia Tahun 2015 Nomor 13);

6. Peraturan Presiden Nomor 123 Tahun 2016 tentang Petunjuk Teknis Dana Alokasi Khusus Fisik (Lembaran Negara Republik Indonesia Tahun 2016 Nomor 364), sebagaimana telah diubah dengan Peraturan Presiden Nomor 5 Tahun 2018 tentang Perubahan atas Peraturan Presiden Nomor 123 Tahun 2016 tentang Petunjuk Teknis Dana Alokasi Khusus Fisik (Lembaran Negara Republik Indonesia Tahun 2018 Nomor 11);
7. Peraturan Menteri Desa, Pembangunan Daerah Tertinggal, dan Transmigrasi Nomor 6 Tahun 2015 tentang Organisasi dan Tata Kerja Kementerian Desa, Pembangunan Daerah Tertinggal, dan Transmigrasi (Berita Negara Republik Indonesia Tahun 2015 Nomor 463);

MEMUTUSKAN:

Menetapkan : PERATURAN MENTERI DESA, PEMBANGUNAN DAERAH TERTINGGAL, DAN TRANSMIGRASI TENTANG PETUNJUK OPERASIONAL KEGIATAN DANA ALOKASI KHUSUS FISIK AFIRMASI BIDANG TRANSPORTASI TAHUN ANGGARAN 2018.

Pasal 1

Dalam Peraturan Menteri ini yang dimaksud dengan:

1. Dana Alokasi Khusus Fisik Afiriasi Bidang Transportasi yang selanjutnya disebut DAK Fisik Afiriasi Bidang Transportasi adalah dana yang bersumber dari anggaran pendapatan dan belanja negara yang dialokasikan kepada daerah tertentu dengan tujuan untuk membantu mendanai kegiatan pembangunan fisik bidang transportasi yang merupakan urusan daerah dan sesuai dengan prioritas nasional.
2. Perangkat Daerah adalah unsur pembantu kepala daerah dan Dewan Perwakilan Rakyat Daerah dalam penyelenggaraan Urusan Pemerintahan yang menjadi kewenangan Daerah.
3. Perangkat Daerah Provinsi adalah unsur pembantu gubernur dan Dewan Perwakilan Rakyat Daerah provinsi

- dalam penyelenggaraan Urusan Pemerintahan yang menjadi kewenangan Daerah provinsi.
4. Perangkat Daerah Kabupaten/Kota adalah unsur pembantu bupati/wali kota dan Dewan Perwakilan Rakyat Daerah kabupaten/kota dalam penyelenggaraan Urusan Pemerintahan yang menjadi kewenangan Daerah kabupaten/kota.
 5. Kementerian adalah kementerian yang menyelenggarakan urusan pemerintahan di bidang pembangunan desa dan kawasan perdesaan, pemberdayaan masyarakat desa, percepatan pembangunan daerah tertinggal, dan transmigrasi.
 6. Menteri adalah menteri yang menyelenggarakan urusan pemerintahan di bidang pembangunan desa dan kawasan perdesaan, pemberdayaan masyarakat desa, percepatan pembangunan daerah tertinggal, dan transmigrasi.

Pasal 2

Petunjuk Operasional Kegiatan DAK Fisik Afirmasi Bidang Transportasi dimaksudkan untuk memberikan acuan/pedoman bagi pemerintah daerah dalam penggunaan dan pertanggungjawaban keuangan DAK Fisik Afirmasi Bidang Transportasi.

Pasal 3

Ruang lingkup kegiatan DAK Afirmasi bidang Transportasi meliputi:

- a. pengadaan moda transportasi darat;
- b. pengadaan moda transportasi perairan;
- c. pembangunan dermaga rakyat;
- d. pembangunan tambatan perahu; dan
- e. pembangunan atau peningkatan jalan dan jembatan nonstatus.

Pasal 4

- (1) DAK Fisik Afirmasi Bidang Transportasi dialokasikan untuk Pemerintah Daerah Kabupaten/Kota.

- (2) DAK Fisik Afirmasi Bidang Transportasi diarahkan untuk di daerah tertinggal, perbatasan negara, transmigrasi, pulau kecil terluar dan desa di Provinsi Papua dan Papua Barat.

Pasal 5

- (1) Kepala daerah kabupaten/kota harus melakukan pelaporan secara berjenjang dan berkala setiap 3 (tiga) bulan.
- (2) Kepala daerah kabupaten/kota menyampaikan laporan pelaksanaan kegiatan dan penggunaan Dana Alokasi Khusus Fisik Afirmasi Bidang Transportasi Tahun Anggaran 2018 kepada Menteri Desa, Pembangunan Daerah Tertinggal, dan Transmigrasi, Menteri Keuangan, Menteri Dalam Negeri, Menteri Perencanaan Pembangunan Nasional/Badan Perencanaan Pembangunan Nasional, dan Gubernur sesuai dengan format dan ketentuan peraturan perundang-undangan.

Pasal 6

- (1) Pembinaan Penyelenggaraan Dana Alokasi Khusus dilaksanakan secara berjenjang meliputi:
 - a. tingkat Daerah Provinsi, dilaksanakan oleh Menteri; dan
 - b. tingkat Daerah Kabupaten/Kota, dilaksanakan oleh Gubernur sebagai wakil Pemerintah Pusat untuk pembinaan teknis.
- (2) Dalam hal pembinaan penyelenggaraan Dana Alokasi Khusus, Gubernur sebagai wakil Pemerintah Pusat belum sepenuhnya melaksanakan maka Menteri membantu pembinaan penyelenggaraan Dana Alokasi Khusus di tingkat Daerah Kabupaten/Kota.

Pasal 7

- (1) Menteri menugaskan Inspektorat Jenderal dalam hal pengawasan teknis penyelenggaraan Dana Alokasi

Khusus, untuk melakukan koordinasi dengan Inspektorat Daerah.

- (2) Hasil pembinaan dan hasil pengawasan oleh Inspektorat Jenderal dituangkan dalam bentuk Laporan Hasil Pembinaan dan Pengawasan yang selanjutnya disampaikan kepada Menteri.

Pasal 8

- (1) Ketentuan lebih lanjut mengenai Petunjuk Operasional Kegiatan DAK Fisik Afirmasi Bidang Transportasi Tahun Anggaran 2018 tercantum dalam Lampiran I yang merupakan bagian tidak terpisahkan dari Peraturan Menteri ini.
- (2) Rincian lokasi Kesepakatan Rencana Kerja DAK Fisik Afirmasi Bidang Transportasi Tahun Anggaran 2018 tercantum dalam Lampiran II yang merupakan bagian tidak terpisahkan dari Peraturan Menteri ini.

Pasal 9

Pada saat Peraturan Menteri ini mulai berlaku, Peraturan Menteri Desa, Pembangunan Daerah Tertinggal, dan Transmigrasi Nomor 9 tahun 2017 tentang Petunjuk Operasional Penggunaan Dana Alokasi Khusus Fisik Afirmasi Bidang Transportasi Tahun Anggaran 2017 (Berita Negara Republik Indonesia Tahun 2017 Nomor 855), dicabut dan dinyatakan tidak berlaku.

Pasal 10

Peraturan Menteri ini mulai berlaku pada tanggal diundangkan dan memiliki daya laku surut sejak tanggal 1 Januari 2018.

Agar setiap orang mengetahuinya, memerintahkan pengundangan Peraturan Menteri ini dengan penempatannya dalam Berita Negara Republik Indonesia.

Ditetapkan di Jakarta
pada tanggal 14 Mei 2018

MENTERI DESA,
PEMBANGUNAN DAERAH TERTINGGAL, DAN
TRANSMIGRASI
REPUBLIK INDONESIA,

ttd

EKO PUTRO SANDJOJO

Diundangkan di Jakarta
pada tanggal 25 Mei 2018

DIREKTUR JENDERAL
PERATURAN PERUNDANG-UNDANGAN
KEMENTERIAN HUKUM DAN HAK ASASI MANUSIA
REPUBLIK INDONESIA,

ttd

WIDODO EKATJAHJANA

LAMPIRAN I
PERATURAN MENTERI DESA,
PEMBANGUNAN DAERAH TERTINGGAL, DAN
TRANSMIGRASI
NOMOR 7 TAHUN 2018
TENTANG
PETUNJUK OPERASIONAL KEGIATAN DANA
ALOKASI KHUSUS FISIK AFIRMASI BIDANG
TRANSPORTASI TAHUN ANGGARAN 2018

SISTEMATIKA

BAB I PENDAHULUAN

- A. Latar Belakang
- B. Tujuan
- C. Ruang Lingkup
- D. Definisi Operasional

BAB II TATA CARA PELAKSANAAN KEGIATAN

- A. Pengadaan Moda Transportasi Darat
- B. Pengadaan Moda Transportasi Perairan/Kepulauan
- C. Pembangunan Dermaga Rakyat
- D. Pembangunan Tambatan Perahu
- E. Pembangunan/Peningkatan Jalan dan Jembatan Nonstatus
- F. Ketentuan Khusus
- G. Target *Output* Kegiatan
- H. Penilaian Kinerja Pelaksanaan Kegiatan

BAB III PENUTUP

BAB I PENDAHULUAN

A. Latar Belakang

Dana Alokasi Khusus (DAK) Fisik Afirmasi Bidang Transportasi diarahkan untuk mendukung pengentasan kesenjangan wilayah sesuai Agenda Nawacita ketiga yaitu membangun Indonesia dari pinggiran dengan memperkuat daerah-daerah dan desa dalam kerangka negara kesatuan melalui penyediaan sarana dan prasarana transportasi. Dengan adanya DAK ini diharapkan terjadi percepatan pertumbuhan di daerah tersebut melalui peningkatan konektivitas antar wilayah sehingga tercipta pemerataan pembangunan nasional.

Tahun 2018 pemerintah mengalokasikan Dana Alokasi Khusus Fisik Afirmasi Bidang Transportasi yang secara khusus diarahkan untuk meningkatkan aksesibilitas yang merupakan daerah tertinggal, perbatasan negara, transmigrasi, pulau kecil terluar dan desa-desa di Provinsi Papua dan Papua Barat yang menghubungkan ke pusat produksi, pusat pertumbuhan/ekonomi, pusat administrasi pemerintah dan fasilitas sosial dasar.

Untuk kelancaran dalam pelaksanaan kegiatan Dana Alokasi Khusus Fisik Afirmasi Bidang Transportasi maka disusun Petunjuk Operasional Kegiatan yang merupakan pedoman tata cara penggunaan Dana Alokasi Khusus Fisik Afirmasi Bidang Transportasi bagi Organisasi Pemerintah Daerah (OPD) pelaksana di daerah yang berisi penjelasan rinci mengenai pelaksanaan kegiatan.

B. Tujuan

Tujuan dan sasaran Dana Alokasi Khusus Fisik Afirmasi Bidang Transportasi yaitu untuk meningkatkan aksesibilitas di kabupaten/kota yang merupakan daerah tertinggal, perbatasan negara, lokasi transmigrasi, pulau kecil terluar, dan wilayah Papua yang menghubungkan:

1. Desa terisolir di Daerah Tertinggal menuju fasilitas pelayanan dasar, pusat distribusi, kecamatan, dan ibukota kecamatan.
2. Kawasan transmigrasi menuju fasilitas pelayanan dasar, pusat distribusi, kecamatan, dan ibukota kecamatan.

3. Kecamatan lokasi prioritas (LOKPRI) perbatasan menuju fasilitas pelayanan dasar, Pos Lintas Batas Negara (PLBN), serta pusat produksi di Pusat Kegiatan Strategis Nasional (PKSN) menuju Ibukota Kecamatan Pulau kecil terluar berpenghuni menuju fasilitas pelayanan dasar, kecamatan, dan ibukota kecamatan atau pusat distribusi terdekat.
4. Desa-desa di seluruh Kabupaten di Provinsi Papua dan Papua Barat menuju fasilitas pelayanan dasar, ibukota kecamatan atau pusat distribusi terdekat.

C. Ruang Lingkup

1. Deskripsi Menu Kegiatan

Dana Alokasi Khusus Fisik Afiriasi Bidang Transportasi hanya dapat digunakan untuk membiayai:

- a. kegiatan fisik berupa penyediaan moda transportasi darat/perairan untuk meningkatkan mobilitas barang dan/atau penumpang antar daerah tertinggal, perbatasan negara, transmigrasi, pulau kecil terluar dan desa-desa di wilayah Papua yang menghubungkan wilayah/kawasan terisolir menuju fasilitas pelayanan dasar, pusat produksi, pusat distribusi/ekonomi dan pusat administrasi pemerintah serta dapat dimanfaatkan oleh tenaga medis dalam melakukan pelayanan kepada masyarakat;
- b. kegiatan fisik berupa pembangunan baru dermaga rakyat dan tambatan perahu untuk mendukung angkutan orang dan barang, khususnya wilayah pesisir/sungai/danau di daerah tertinggal, perbatasan negara, transmigrasi, pulau kecil terluar, dan desa-desa di wilayah Papua yang menghubungkan wilayah/kawasan terisolir menuju pusat produksi, pusat distribusi/ekonomi, dan pusat administrasi pemerintah;
- c. kegiatan fisik berupa pembangunan/peningkatan jalan dan jembatan nonstatus untuk meningkatkan aksesibilitas di daerah tertinggal, perbatasan negara (pusat administrasi pemerintah, jalan paralel perbatasan, jalan sabuk perbatasan dan akses menuju Pos Lintas Batas Negara), kawasan transmigrasi, pulau kecil terluar (jalan lingkar pulau), dan desa-desa wilayah Papua yang menghubungkan wilayah/kawasan terisolir menuju pusat

fasilitas pelayanan dasar, pusat produksi, dan pusat distribusi/ekonomi.

2. Kriteria Lokasi Prioritas

- a. 122 Kabupaten Daerah Tertinggal berdasarkan Peraturan Presiden Nomor 131 Tahun 2015 tentang Penetapan Daerah Tertinggal Tahun 2015-2019;
- b. 7 PLBN, 10 PKSN, dan 187 Kecamatan LOKPRI di 43 Kabupaten/Kota Perbatasan Negara sesuai Perka BNPP Nomor 1 Tahun 2015;
- c. Pulau-Pulau Kecil Terluar di 17 Provinsi dan 40 Kabupaten/Kota berdasarkan Keputusan Presiden Nomor 6 Tahun 2017 tentang Penetapan Pulau Kecil Terluar;
- d. Kawasan Transmigrasi yang sudah ditetapkan dan Rencana Kawasan Transmigrasi yang akan ditetapkan setelah disahkan oleh Kementerian/Lembaga yang menangani ketransmigrasian; dan
- e. Desa-desa di seluruh Kabupaten/Kota di Provinsi Papua dan Papua Barat.

BAB II
TATA CARA PELAKSANAAN KEGIATAN

A. Pengadaan Moda Transportasi Darat

Rancang bangun dan rekayasa setiap tipe kendaraan bermotor untuk angkutan barang dan/atau orang tersebut disusun dan ditetapkan oleh OPD Pengelola Kabupaten/Kota.

1. Terdapat dua jenis moda transportasi darat yang diperbolehkan, yaitu:

a. Kendaraan *Pick Up (Single Cabin/Extra Cabin)*

Moda transportasi jalan kendaraan bermotor dengan bak dan kabin tunggal untuk angkutan barang serta orang dengan 4 roda dengan penggerak dua roda (2x4) atau empat roda (4x4) sesuai dengan kebutuhan dan karakteristik wilayah penerima bantuan; dan

b. Kendaraan *Microbus/Minibus*

Moda transportasi jalan berupa bus kecil untuk angkutan orang dengan 4 roda dengan mesin penggerak dua roda (2x4) atau empat roda (4x4) sesuai dengan kebutuhan dan karakteristik wilayah penerima bantuan.

2. Persyaratan Teknis

Spesifikasi teknis moda transportasi darat mengacu pada Peraturan Pemerintah tentang Kendaraan.

Rincian Spesifikasi Teknis Kendaraan *Pick-Up*

No	Uraian	Spesifikasi
1.	Model	<i>Pick-up</i> kabin tunggal/ekstra kabin dengan bak muatan terbuka dan/atau tertutup.
2.	GVW (JBB)	<3,5 Ton
3.	Sistem Penggerak	Memiliki 4 roda yang digerakkan oleh: a. penggerak roda belakang atau dua roda (4x2) b. penggerak empat roda (4x4)
4.	Dimensi	a. tinggi bak bagian dalam: maksimum 500 mm b. tinggi kendaraan bermotor: ketentuan tinggi kendaraan bermotor 1,7 kali lebar

		kendaraan dan/atau 4.200 milimeter diukur dari permukaan tanah
--	--	--

Rincian Spesifikasi Teknis Kendaraan *Microbus/Minibus*

No	Uraian	Spesifikasi
1.	Model	<i>Microbus/Minibus</i> dengan kapasitas 16-20 kursi
2.	GVW (JBB)	<8 Ton
3.	Sistem Penggerak	a. penggerak roda belakang atau dua roda (4x2) b. penggerak empat roda (4x4)
4.	Dimensi	a. panjang kendaraan kurang lebih 5.505 mm b. lebar kendaraan kurang lebih 1.695 mm c. tinggi kendaraan kurang lebih 2.095 mm, diukur dari permukaan tanah

3. Pengelolaan dan Pemeliharaan

Pengelolaan dan pemeliharaan moda akan dilaksanakan oleh BUM Desa/koperasi penerima. Setelah moda diserahkan ke BUM Desa/koperasi, OPD terkait (Dinas Perhubungan terkait) berkewajiban melakukan pembinaan dalam pelaksanaan pengelolaan usaha jasa transportasi yang memanfaatkan moda yang telah dihibahkan.

Khusus untuk Kabupaten/Kota di Provinsi Papua dan Papua Barat apabila belum terbentuk BUM Desa/Koperasi diizinkan untuk dikelola oleh Kepala Kampung/Tokoh Adat di lokasi kegiatan yang ditetapkan melalui Surat Keputusan Kepala Daerah sesuai dengan ketentuan yang berlaku.

B. Pengadaan Moda Transportasi Perairan/Kepulauan

Rancang bangun dan rekayasa setiap moda transportasi air untuk angkutan barang dan/atau orang tersebut disusun dan ditetapkan oleh OPD Pengelola Kabupaten/Kota.

1. Moda Transportasi Perairan yang diperbolehkan berupa:

a. Unit Kapal *Fiber Glass* (Kapal Mesin Tempel)

Unit Kapal *Fiber Glass* dipergunakan di daerah dengan karakteristik perairan dangkal atau dalam dengan intensitas ombak yang relatif stabil (laut/danau/sungai), sehingga kapal fiber glass lebih berfungsi sebagai alat transportasi jarak dekat. Penggerak kapal menggunakan mesin/motor tempel atau mesin/motor dalam dengan ukuran yang sesuai dengan kebutuhan serta karakteristik wilayah perairan yang ada.

b. Unit Kapal *Polyethylene*

Unit Kapal *Polyethylene* digunakan pada daerah dengan karakteristik perairan dangkal atau dalam hingga perairan dalam dengan intensitas ombak yang relatif stabil (laut/danau/sungai), sehingga kapal *polyethylene* lebih berfungsi sebagai alat Transportasi jarak dekat. Bagi daerah yang belum memiliki pelabuhan atau dermaga, kapal polyethylene dapat digunakan sebagai alat/kapal penghubung antara kapal besar dengan daratan atau garis pantai. Penggerak kapal menggunakan mesin/motor tempel atau mesin/motor dalam dalam dengan ukuran yang sesuai dengan kebutuhan serta karakteristik wilayah perairan yang ada.

c. Unit Kapal Penyeberangan Laut

Unit kapal penyeberangan yang melintasi laut berupa kapal *fiber glass* maupun kapal *polyethylene* atau bahan lainnya (kecuali kayu) untuk daerah dengan karakteristik perairan dangkal/dalam hingga perairan dalam dengan intensitas ombak yang relatif stabil. Kapasitas yang diizinkan adalah maksimal hingga 22 penumpang berpengerak mesin ganda (mesin tempel/dalam) untuk daerah dengan Karakteristik perairan dalam dengan intensitas ombak menengah.

2. Persyaratan Teknis

Dalam hal keselamatan transportasi mengacu pada Peraturan Menteri Perhubungan tentang Standar Kapal Non Konvensi Berbendera Indonesia, dan Keputusan Direktur Jenderal Perhubungan laut tentang Petunjuk Teknis Pelaksanaan Kapal Non Konvensi Berbendera Indonesia.

3. Pengelolaan

- a. pengelolaan dan pemeliharaan moda akan dilaksanakan oleh BUM Desa/koperasi penerima. Setelah moda diserahkan ke BUM Desa/koperasi, Dinas Perhubungan/OPD terkait berkewajiban melakukan pembinaan dalam pelaksanaan pengelolaan usaha jasa transportasi yang memanfaatkan moda yang telah dihibahkan. Khusus untuk Kabupaten/Kota di Provinsi Papua dan Papua Barat apabila belum terbentuk BUM Desa/Koperasi diizinkan untuk dikelola oleh Kepala Kampung/Tokoh Adat di lokasi kegiatan yang ditetapkan melalui Surat Keputusan Kepala Daerah sesuai dengan ketentuan yang berlaku.
- b. dalam hal pengoperasian moda, pengelola berkewajiban mengurus ijin operasional (Undang-Undang tentang Pelayaran) dan awak kapal berpengalaman sesuai dengan aturan yang berlaku.

C. Pembangunan Dermaga Rakyat

Dermaga adalah suatu bangunan pelabuhan yang digunakan untuk merapat dan menambatkan kapal yang melakukan bongkar muat barang dan menaikturunkan penumpang, dan jasa lainnya. Dermaga rakyat berperan sebagai tempat pelayanan multifungsi untuk mendukung kehidupan masyarakat sekitarnya, khususnya di daerah terpencil, terisolasi, perbatasan, melalui:

1. Pelayanan tambat dan labuh kapal;
2. Pelayanan bongkar muat barang;
3. Pelayanan perbaikan dan pemeliharaan kapal;
4. Pelayanan logistik dan perbekalan kapal;
5. Wisata bahari; dan
6. Penyediaan dan/atau pelayanan jasa lainnya sesuai dengan peraturan perundang-undangan.

Beberapa hal yang perlu diperhatikan dalam pembangunan dermaga rakyat, antara lain:

1. Pembangunan dermaga rakyat haruslah merupakan bagian dari sistem kepelabuhanan yang komprehensif, baik yang sudah ada maupun yang akan dibangun mendukung jaringan transportasi laut.
2. Pembangunan Dermaga rakyat harus dilengkapi dengan dokumen perencanaan meliputi studi kelayakan/ *Feasibility Study* (FS), *Detail Engineering Design* (DED) dan Upaya Pengelolaan Lingkungan Hidup dan Upaya Pemantauan Lingkungan Hidup (UKL-UPL).
3. Memiliki fasilitas tambat atau dermaga.
4. Tipe dermaga rakyat dibuat sesuai dengan kebutuhan daerah dengan memperhatikan kondisi tebing sungai, perbedaan muka air pasang dan surut, serta memenuhi standar keselamatan.
5. Dalam penyusunan rancang bangun dermaga rakyat harus mengacu kepada ketentuan yang diatur dalam peraturan perundangan yang berlaku serta mendapat pengesahan dari instansi yang berwenang.
6. Pemerintah Daerah menunjuk Dinas Perhubungan atau Organisasi Perangkat Daerah (OPD) terkait untuk melakukan pengelolaan dan pemeliharaan aset sesuai dengan ketentuan yang berlaku.

D. Pembangunan Tambatan Perahu

Tambatan perahu adalah suatu pangkalan tempat mengikat/menambat perahu saat berlabuh, sekaligus berfungsi sebagai tempat menunggu bagi penumpang dan menimbun barang sementara.

Beberapa hal yang perlu diperhatikan antara lain:

1. Lokasi desa adalah yang menghubungkan antara desa yang satu dengan yang lainnya melalui sungai/danau/laut, sehingga dapat meningkatkan aksesibilitas masyarakat ke fasilitas pelayanan dasar, pusat produksi, pusat distribusi/ekonomi, pusat administrasi pemerintah dan ibu kota kecamatan.
2. Pembangunan tambatan perahu harus merupakan bagian kelengkapan sistem pelayanan masyarakat, baik yang sudah ada

maupun yang akan dibangun seperti: tempat pelelangan ikan, dermaga bongkar muat, tempat rekreasi, lokasi parkir umum, gudang, dan penghubung antara tambatan perahu dengan perumahan dan permukiman.

3. Lokasi pembangunan tambatan perahu pada luasan daratan dan perairan tertentu dan terlindung dari gelombang, di sekitar pusat pertumbuhan ekonomi kabupaten/kota, berpedoman pada tata ruang wilayah, serta tidak dilalui jalur transportasi laut reguler kecuali keperintisan.
4. Tambatan perahu harus dirancang agar mampu menampung beban rantai tambatan.
5. Tipe tambatan perahu dibuat sesuai dengan kebutuhan daerah dengan memperhatikan kondisi tebing sungai, perbedaan muka air pasang dan surut, serta standar keselamatan.
6. Dalam penyusunan rancang bangun tambatan perahu harus mengacu kepada ketentuan yang diatur dalam peraturan perundangan yang berlaku serta mendapat pengesahan dari instansi yang berwenang.
7. Tambatan Perahu dapat dibuat menggunakan beton maupun kayu sesuai dengan karakteristik wilayah dan kebutuhan penggunaan. Pemerintah Daerah menunjuk Dinas Perhubungan atau Organisasi Perangkat Daerah (OPD) terkait untuk melakukan pengelolaan dan pemeliharaan aset sesuai dengan ketentuan yang berlaku.

E. Pembangunan/Peningkatan Jalan dan Jembatan Nonstatus

1. Menu Kegiatan meliputi:
 - a. Jalan Nonstatus adalah ruas jalan yang tidak tercatat sebagai Jalan Nasional, Jalan Provinsi maupun Jalan Kabupaten/Kota tetapi memiliki nilai strategis dalam percepatan pembangunan di suatu daerah yang masuk dalam perencanaan ruas jalan strategis daerah;
 - b. Jembatan Nonstatus adalah jembatan yang terletak dan menjadi penghubung di dalam ruas Jalan Nonstatus sebagai sarana lalu lintas orang dan barang; dan

c. Prioritas pembangunan/peningkatan jalan dan jembatan nonstatus adalah ruas-ruas jalan sebagai berikut:

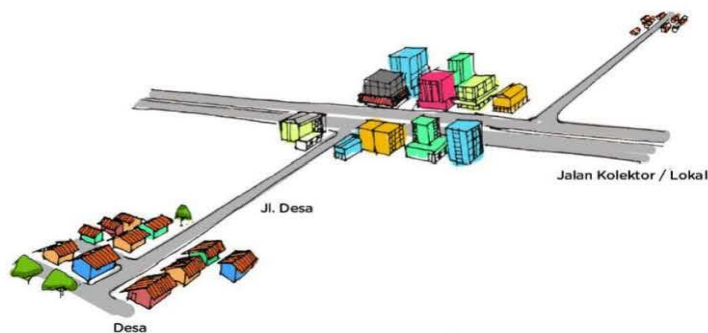
- 1) ruas jalan dan jembatan yang menuju jalan paralel perbatasan, jalan sabuk perbatasan dan Pos Lintas Batas Negara (PLBN) atau jalan berstatus di atasnya;
- 2) ruas jalan dan jembatan menuju atau di dalam kawasan transmigrasi; dan
- 3) ruas jalan dan jembatan yang menghubungkan ke fasilitas pelayanan dasar dan dari pusat-pusat produksi menuju pusat distribusi di Daerah Tertinggal.

2. Persyaratan Teknis

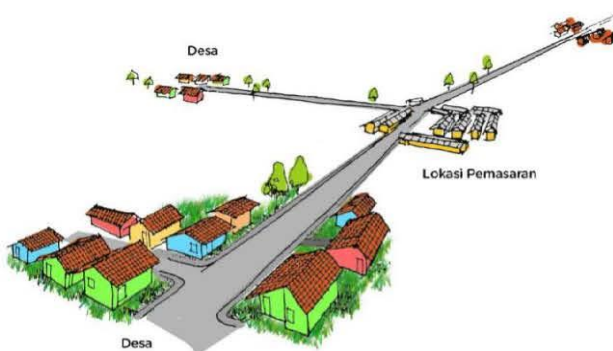
a. Jalan Nonstatus

Ruang lingkup jalan nonstatus dengan kriteria:

Jalan poros penghubung antar desa

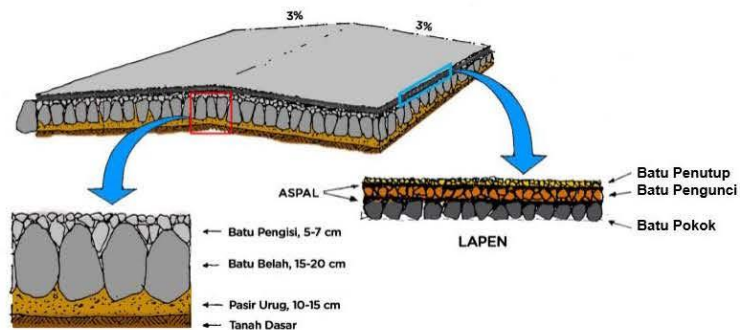


- 1) jalan penghubung antar jalan kabupaten/provinsi/nasional menuju desa terisolir;
- 2) jalan penghubung desa terisolir menuju pelayanan dasar, pusat produksi, pusat pertumbuhan ekonomi dan pusat administrasi;



- 3) jalan penghubung menuju/keluar dan di dalam kawasan transmigrasi;
- 4) jalan penghubung dari desa di kecamatan LOKPRI menuju jalan paralel perbatasan, jalan sabuk perbatasan dan PLBN atau jalan berstatus diatasnya serta jalan di dalam pulau kecil terluar berpenghuni;
- 5) jalan penghubung dari desa menuju dermaga rakyat/pelabuhan; dan
- 6) jalan penghubung antara jalan kabupaten/provinsi/nasional menuju tempat wisata. Spesifikasi lapisan jalan nonstatus berupa bahan Lapis Penetrasi Makadam/LAPEN (sesuai dengan SNI 6751:2016). Lapis Penetrasi Makadam (LAPEN) merupakan jenis perkerasan yang terdiri atas agregat pokok dan agregat pengunci bergradasi seragam yang diikat oleh aspal dengan cara disemprotkan di atas agregat pokok dan pematatannya dilakukan lapis demi lapis (Puslitbang Jalan dan Jembatan Kementerian Pekerjaan Umum dan Perumahan Rakyat, 2016 SNI 6751:2016).
 - a) spesifikasi Teknis mengacu pada (a). Peraturan Menteri Pekerjaan Umum tentang Perencanaan Geometrik Jalan Raya (b). panduan pembangunan jalan untuk perdesaan meliputi lengkung horizontal (tikungan), lengkung vertical (tanjakan-turunan), landai maksimum dan faktor keselamatan jalan;
 - b) spesifikasi Teknis untuk Lebar Perkerasan (LP) jalan nonstatus adalah maksimal 4.5 Meter atau minimal dapat dilalui oleh kendaraan roda empat. Untuk lebar bahu (LB) kiri dan kanan jalan menyesuaikan dengan kondisi di lapangan;
 - c) panduan pengaspalan mengacu pada SNI 6751:2016 dan tertuang teknis pengerjaannya pada Buku Panduan Pembangunan Jalan untuk Perdesaan; dan
 - d) spesifikasi Bahan Lapis Penetrasi Makadam (LAPEN) mengacu pada SNI 6751: 2016, dengan tebal lapen minimal 5-8 cm. Bahan material yang digunakan

diutamakan untuk memanfaatkan material lokal setempat sesuai dengan standar yang telah ditetapkan.



- b. Jembatan Nonstatus adalah suatu bangunan konstruksi di atas sungai, saluran irigasi atau jurang yang digunakan untuk menghubungkan ruas jalan nonstatus sebagai prasarana lalu lintas darat. Tujuan dari pembangunan jembatan di sini adalah untuk sarana penghubung lalu-lintas kendaraan.

Konstruksi jembatan yang dibangun menggunakan beton dengan lebar 3,5 Meter atau dapat dilalui oleh kendaraan roda empat (mengacu SNI 03-1774-1989 spesifikasi konstruksi jembatan tipe balok T untuk beban BN 70 dan ketentuan sejenis lainnya yang berlaku).

3. Pengelolaan dan Pemeliharaan
- a. jalan dan jembatan nonstatus yang telah selesai dibangun akan menjadi aset pemerintah daerah;
 - b. pemerintah daerah menunjuk Dinas Pekerjaan Umum atau Organisasi Perangkat Daerah (OPD) terkait untuk melakukan pengelolaan dan pemeliharaan aset sesuai dengan ketentuan yang berlaku; dan
 - c. pemerintah daerah berkewajiban merubah dan menetapkan jalan dan jembatan nonstatus menjadi berstatus dalam periode waktu sesuai dengan ketentuan yang berlaku.

F. Ketentuan Khusus

1. Pelaksana kegiatan DAK Fisik Afirmasi Bidang Transportasi ditentukan oleh Pemerintah Daerah sesuai dengan tugas dan fungsi Organisasi Perangkat Daerah (OPD) berdasarkan ruang lingkup kegiatan DAK Fisik Afirmasi Bidang Transportasi.
2. DAK Afirmasi Bidang Transportasi tidak boleh dipergunakan untuk membiayai operasionalisasi serta kegiatan-kegiatan lainnya yang tidak berhubungan dengan sarana dan prasarana yang dibangun.
3. Moda transportasi tidak boleh dipergunakan sebagai kendaraan dinas pejabat atau kendaraan operasional instansi pemerintah.
4. Pembangunan Dermaga Rakyat dan Tambatan Perahu harus merupakan pembangunan baru, tidak diperkenankan berupa rehabilitasi, perluasan atau lanjutan dari pembangunan tahun anggaran sebelumnya.
5. Pekerjaan pembangunan Dermaga Rakyat dan Tambatan Perahu harus selesai dalam jangka waktu satu tahun anggaran, tidak diperkenankan dikerjakan dengan kontrak tahun jamak (*multi years*).
6. Pada lokasi kegiatan Dermaga Rakyat dan Tambatan Perahu wajib diletakkan papan informasi kegiatan yang memuat informasi tentang: nama kegiatan, volume fisik, nilai kontrak, sumber dana, lokasi, waktu pelaksanaan, kontraktor, dan konsultan.
7. Pada setiap moda transportasi pada badan kendaraan/moda mencantumkan sumber pendanaan kegiatan, yaitu: Dana Alokasi Khusus Afirmasi Bidang Transportasi Tahun Anggaran berkenaan dan logo Kementerian Desa, Pembangunan Daerah Tertinggal dan Transmigrasi.
8. Pembangunan/Peningkatan Jalan dan Jembatan Nonstatus hanya dapat dilaksanakan pada ruas jalan yang tidak termasuk dalam ruas Jalan Nasional, Jalan Provinsi dan Jalan Kabupaten/Kota.
9. Ruas Jalan Nonstatus yang telah selesai dibangun paling lambat dalam jangka waktu satu tahun diusulkan menjadi calon jalan kabupaten.

10. Lokasi yang menjadi objek pelaksanaan kegiatan DAK harus dipastikan kejelasan status kepemilikan lahan serta tidak termasuk dalam kawasan hutan lindung (*clean and clear*).

G. TARGET *OUTPUT* KEGIATAN

Adapun *output* kegiatan ini yaitu untuk meningkatkan aksesibilitas di kabupaten/kota yang merupakan daerah tertinggal, perbatasan negara, lokasi transmigrasi, kabupaten yang memiliki pulau kecil terluar berpenghuni, dan desa-desa di Provinsi Papua dan Papua Barat yang menghubungkan:

1. Desa terisolir di Daerah Tertinggal menuju fasilitas pelayanan dasar, pusat distribusi, kecamatan, dan ibukota kecamatan.
2. Pusat produksi menuju pusat distribusi, kecamatan, dan ibukota kecamatan.
3. Kawasan transmigrasi menuju fasilitas pelayanan dasar, pusat distribusi, kecamatan, dan ibukota kecamatan.
4. Kecamatan lokasi prioritas perbatasan menuju fasilitas pelayanan dasar, PBLN, serta pusat produksi di PKSNI menuju Ibukota Kecamatan.
5. Pulau kecil berpenduduk menuju fasilitas pelayanan dasar, kecamatan, dan ibukota kecamatan atau pusat distribusi terdekat.
6. Desa-desa di seluruh kabupaten di Provinsi Papua dan Papua Barat menuju fasilitas pelayanan dasar, kecamatan, dan ibukota kecamatan atau pusat distribusi terdekat.

H. PENILAIAN KINERJA PELAKSANAAN KEGIATAN

1. *Output*

- a. jumlah sarana-prasarana transportasi baik moda transportasi darat, perairan, dermaga rakyat dan tambatan perahu yang disediakan sehingga masyarakat memperoleh kemudahan dalam mengakses pusat pertumbuhan, pelayanan dasar, pemerintahan, pusat produksi dan distribusi;
- b. jumlah dermaga rakyat dan tambatan perahu yang dibangun sehingga meningkatkan kualitas pelayanan bongkar muat

- barang/orang di Daerah Tertinggal, Kawasan Perbatasan, Kawasan Transmigrasi dan Wilayah Papua-Papua Barat;
- c. panjang jalan dan jembatan nonstatus yang dibangun/ditingkatkan sehingga meningkatkan aksesibilitas di Daerah Tertinggal, Kawasan Perbatasan, Kawasan Transmigrasi, dan Wilayah Papua-Papua Barat;
 - d. jumlah kabupaten/kota yang melakukan sinergi kegiatan yang didanai oleh DAK Fisik Afirmasi Bidang Transportasi dengan sumber-sumber pembiayaan lainnya (termasuk DAK bidang lain);
 - e. jumlah Kabupaten/Kota yang menerapkan prinsip-prinsip good governance dalam perencanaan, pelaksanaan, pengendalian DAK Fisik Afirmasi Bidang Transportasi; dan
 - f. jumlah Kabupaten/Kota yang menyerahkan laporan tepat waktu.

2. *Outcome*

- a. meningkatnya pergerakan barang/penumpang dari pusat-pusat pelayanan dasar dan pemerintahan serta pusat-pusat produksi dan distribusi ke daerah tertinggal, perbatasan negara, lokasi transmigrasi, kepulauan dan desa-desa di wilayah Papua-Papua Barat;
- b. meningkatnya kualitas pelayanan transportasi perairan di daerah tertinggal, perbatasan negara, transmigrasi, dan kepulauan;
- c. terciptanya sinkronisasi kegiatan dan koordinasi kelembagaan antara Organisasi Perangkat Daerah (OPD) Pengelola DAK Afirmasi Bidang Transportasi Tahun 2017 dengan OPD lain yang terkait di Kabupaten/Kota;
- d. meningkatnya tata kelola pemerintahan yang baik dalam perencanaan, pelaksanaan, pengendalian DAK Afirmasi Bidang Transportasi di tingkat Kabupaten/Kota; dan
- e. meningkatnya kepatuhan dalam penyampaian laporan sesuai dengan aturan yang ditetapkan oleh Kementerian Keuangan.

LAPORAN KEMAJUAN PER TRIWULAN
DAK AFIRMASI BIDANG TRANSPORTASI TAHUN ANGGARAN...../.....

Provinsi :
Kabupaten/kota :

No.	Jenis Kegiatan	Perencanaan Kegiatan						Realisasi		Kesesuaian sasaran dan Lokasi dengan RK		Kesesuaian antara DPA dengan Juknis		Kodifikasi Masalah	
		Sat	Vol	Jumlah Penerima Manfaat	Jumlah			Fisik	Keuangan	Ya	Tidak	Ya	Tidak	Ya	Tidak
					DAK (Rp. Juta)	Pendamping (Rp. Juta)	Total (Rp. Juta)								

Kodifikasi Masalah:

Kode Masalah

1. Permasalahan Terkait dengan Peraturan Menteri Keuangan (PMK);
2. Permasalahan Terkait dengan Petunjuk Teknis;
3. Permasalahan Terkait dengan Rencana Kerja dan Anggaran;
4. Permasalahan Terkait dengan DPA;
5. Permasalahan Terkait dengan SK Penetapan PPK;
6. Permasalahan Terkait dengan Pelaksanaan Tender Pekerjaan Kontrak;
7. Permasalahan Terkait dengan Persiapan Pekerjaan Swakelola;
8. Permasalahan Terkait dengan Penerbitan SP2D;
9. Permasalahan Terkait dengan Pelaksanaan Pekerjaan Kontrak; dan
10. Permasalahan Terkait dengan Pelaksanaan Pekerjaan Swakelola.

.....,, 2018

Kepala Dinas

Provinsi/Kabupaten/Kota

N.I.P.:

BAB III
PENUTUP

Petunjuk Operasional Kegiatan Dana Alokasi Khusus Afirmasi Bidang Transportasi ini merupakan pedoman bagi pelaksanaan DAK Afirmasi Bidang Transportasi Tahun 2018 di daerah. Melalui petunjuk operasional ini diharapkan akan terselenggara perencanaan, penyelenggaraan, serta pemanfaatan DAK Alokasi Khusus Afirmasi Bidang Transportasi yang tepat sasaran berasaskan *good governance*.

Diharapkan melalui Petunjuk Operasional DAK Afirmasi Bidang Transportasi ini dapat mempermudah pelaksanaan DAK Alokasi Khusus Afirmasi Bidang Transportasi di daerah sehingga peningkatan konektivitas antar wilayah di daerah tertinggal, perbatasan, pulau kecil terluar, kawasan transmigrasi dan desa-desa di wilayah Papua dapat terwujud.

MENTERI DESA,
PEMBANGUNAN DAERAH TERTINGGAL, DAN
TRANSMIGRASI
REPUBLIK INDONESIA,

Paraf Koordinasi			
SEKRETARIS JENDERAL			
KARO HUKUM ORTALA	KARO PERENCA- NAAN		
KABAG POU	KABAG RENUM		

EKO PUTRO SANDJOJO

LAMPIRAN II
 PERATURAN MENTERI DESA,
 PEMBANGUNAN DAERAH TERTINGGAL, DAN
 TRANSMIGRASI
 NOMOR TAHUN 2018
 TENTANG
 PETUNJUK OPERASIONAL KEGIATAN DANA
 ALOKASI KHUSUS FISIK AFIRMASI BIDANG
 TRANSPORTASI TAHUN ANGGARAN 2018

Rekapitulasi Kesepakatan Rencana Kerja
 Dana Alokasi Khusus Fisik Afiriasi Bidang Transportasi Tahun Anggaran 2018

No.	Provinsi	Kabupaten/Kota	Alokasi (Rp)	Moda Darat (Unit)		Moda Air (Unit)		Tambatan Perahu (Unit)		Dermaga Rakyat (Unit)		Jalan Non Status (KM)		Jembatan Non Status (Meter)	
				Volume	Lokasi	Volume	Lokasi	Volume	Lokasi	Volume	Lokasi	Volume	Lokasi	Volume	Lokasi
1	Banten	Kab. Lebak	3,587,000,000									8.5	Ruas jalan Kp. Cipicang - Batas Desa Datarcah Kec. Caintin (1,3 Km) ; Ruas jalan Kp. Sangiang - Kp. Cepak Hareno Kec. Caintin (2,5 Km) ; Ruas jalan Kp. Ditol Desa Babar ; Batas Desa Sukanegara (1,3 Km) ; Ruas jalan Kp. Pasir Kokeer - Kp. Cimauk Kec. Cipembong (2,15 Km) ; Ruas jalan Kp. Cipaku - Kp. Ciangdeur Kec. Cipembong (1,25 Km)		
2	Banten	Kab. Pandeglang	1,700,000,000	4	Gkiruh (Kec. Cibitung); Rahayu (Kec. Patia) ; Many (Kec. Menes) ; Bengkayang (Kec. Gkeda)										

No.	Provinsi	Kabupaten/Kota	Alokasi (Rp)	Moda Darat (Unit)		Moda Air (Unit)		Tambatan Perahu (Unit)		Dermaga Rakyat (Unit)		Jalan Non Status (KM)		Jembatan Non Status (Meter)	
				Volume	Lokasi	Volume	Lokasi	Volume	Lokasi	Volume	Lokasi	Volume	Lokasi	Volume	Lokasi
					Gkeda)										
3	Jawa Timur	Kab. Bondowoso	3,641,000,000	7	Jampil, Kalianyar (Kec. Jen) ; Solor (Kec. Cerme) ; Sucolor , Gansung Sati (Kec. Maesan) ; Pucang Anom (Kec. Jambesari DS) ; Rejo Agung (Kec. Sumber Witingin)							1.75	Ruas jalan Poros Slipak Megasari Desa Sempol Kec. Jen		
4	Jawa Timur	Kab. Sampang	8,527,000,000									40	Ruas jalan Kec. Torjun ; Ruas jalan Kec. Kedundung ; Ruas jalan Kec. Ketapang ; Ruas jalan Kec. Karang Penang ; Ruas jalan Kec. Sampang ; Ruas jalan Kec. Sreneh ; Ruas jalan Kec. Camplong ; Ruas jalan Kec. Sokobanah ; Ruas jalan Rokatal ; Ruas jalan Kec. Tambelangan ; Ruas jalan Kec. Banyuates ; Ruas jalan Kec. Jrengk ; Ruas jalan Kec. Ontem ; Ruas jalan Kec. Pangrengan		
5	Jawa Timur	Kab. Situbondo	4,334,000,000	2	Mimbaan (Kec. Pang)	1	Pasi Putih (Kec. Bungatan)	1	Banyuwangi (Kec. Banyuwangi)	1	Sumberbaru (Kec. Banyuwangi)				
6	Kalimantan Barat	Kab. Bengkayang	3,433,000,000	2	Desa Tiga Berkat (Kec. Lumar) ; Desa Siding (Kec. Siding)			8	Desa Siding (Kec. Siding) 2 Unit ; Desa Sinar Baru (1 Unit), Desa Semanying Jaya (1 Unit), Desa Sekida (1 Unit) (Kec. Jagoi Babang) ; Desa Dayang (Kec. Leda)	1	Desa Sungai Raya (Kec. Sungai Raya Kepulauan)				
7	Kalimantan Barat	Kab. Kapuas Hulu	5,282,000,000	5	Putusibau Utara ; Embaloh Hilir ; Bunut Hilir ; Boyan Tanjung ; Pengkadan							4	Ruas jalan Lauk Hulu - Lauk Hilir desa Lauk Kec. Putusibau Utara		
8	Kalimantan Barat	Kab. Kayong Utara	4,132,000,000							1	Tanjung Ru Desa Padang (Kec. Kepulauan Kalimantan)				

No.	Provinsi	Kabupaten/Kota	Alokasi (Rp)	Moda Darat (Unit)		Moda Air (Unit)		Tambatan Perahu (Unit)		Dermaga Rakyat (Unit)		Jalan Non Status (KM)		Jembatan Non Status (Meter)	
				Volume	Lokasi	Volume	Lokasi	Volume	Lokasi	Volume	Lokasi	Volume	Lokasi	Volume	Lokasi
9	Kalimantan Barat	Kab. Ketupang	5,407,000,000	10	Sungai Daka, Lanjut Mekar Sari (Kec. Sungai Laut); Mekar Jaya (Kec. Sungai Melayu Rakyat); Pelempangan, Lembah Muhi (Kec. Manis Mata); Lembah Hijau I (Kec. Nanga Tayap); Danau Bantar (Kec. Kendawangan); Lemong (Kec. Simpang Hulu); Harapan Baru (Kec. Metan Hilli Selatan); Demit (Kec. Sandai);					1	Sentab Desa Sungai Awan Kanan (Kec. Muara Pawan)	0.2	Ruas jalan Menuju Dermaga Sentab Desa Sungai Awan Kanan Kec. Muara Pawan		
10	Kalimantan Barat	Kab. Kubu Raya	4,803,000,000			2	Kubu (Kec. Kubu); Empeming (Kec. Terentang)			3	Dusun Usaha Karya Desa Kubu (Kec. Kubu); Dusun Tanjung Lalang Desa Bietuah (Kec. Terentang); Rasau Jaya (Kec. Rasau Jaya)	1	Ruas jalan Desa Sukahaja - Desa Arus Desa (1 Km) Kec. Teluk Pakedai;		
11	Kalimantan Barat	Kab. Landak	1,500,000,000					11	Sebangki, Rantau Panjang, Sungai Segak, Agak (Kec. Sebangki); Kuala Behe (Kec. Kuala Behe); Seimbu (Kec. Air Besar); Mangu (2 Unit), Hilli Kantor, Raja (Kec. Ngahang)						
12	Kalimantan Barat	Kab. Melawi	4,072,000,000									31	Ruas jalan Desa Entebah - Desa Langan Kec. Belimbing Hulu (25 Km); Ruas jalan desa Potempai Jaya - Desa Nyanggau Kec. Flu Hilli (6 Km)		

No.	Provinsi	Kabupaten/Kota	Alokasi (Rp)	Moda Darat (Unit)		Moda Air (Unit)		Tambatan Perahu (Unit)		Dermaga Rakyat (Unit)		Jalan Non Status (KM)		Jembatan Non Status (Meter)	
				Volume	Lokasi	Volume	Lokasi	Volume	Lokasi	Volume	Lokasi	Volume	Lokasi	Volume	Lokasi
13	Kalimantan Barat	Kab. Sambas	4,223,000,000					20	Desa Pusaka (Kec. Tebat); Dusun Rantau Barat Desa Sewancong (Kec. Sebauw); Desa Sungai Nilam, Desa Parit Setia, Desa Sarang Burung, Kalam, Desa Sarang Burung, Danau, Desa Bakau (Kec. Jawa); Dusun Pendawan, Desa Tangaran, Dusun Sebangki, Desa Merabuan (Kec. Tanggapan); Desa Tanah Hitam (Kec. Paloh); Masjid Dusun Sebauw B Desa Sebauw (Kec. Sebauw); Desa Penakalan (Kec. Sejangkung); Dusun Binawarsa Desa Sagu, Desa Tempapan Kuala, Desa Tempapan Hulu, Dusun Semanjak, Desa Trigada (Kec. Galang); Dusun Sabaran Parit Desa Sabaran (Jawa Selatan); Dusun Bakau Desa Sungai Baru, Dusun Tamang Desa Berlingang (Kec. Teluk Keramat)						
14	Kalimantan Barat	Kab. Sanggau	5,777,000,000					2	Desa Sunuh Tembauwang, Desa Palapasang (Kec. Entikong)			2.6	Ruas Jalan Keladang II - Sei Lima (0,6Km) Desa Keladang II - Ruas Jalan Kenaman - Raut Muara (2 Km) Desa Kenaman (Kec. Sebauw)		
15	Kalimantan Barat	Kab. Sintang	7,901,000,000					4	Desa Nanga Kemangai (Kec. Ambalau); Desa Nanga Kenyauk (Kec. Selauk); Desa Wirajada (Kec. Ketungau Tengah); Desa Tontang (Kec. Serawai)			34	Ruas Jalan Puncu Beribit - Sake (13 Km) Kec. Ambalau; Ruas Jalan Nanga Tebidah - Tanjung Bira (12 Km) Kec. Kayan Hulu; Ruas Jalan Serawai - Rantau Melum (9 Km) Kec. Serawai		
16	Kalimantan Selatan	Kab. Barito Kuala	3,236,000,000									1.5	Ruas jalan RTM Cahaya Baru Kec. Marabahan		
17	Kalimantan Selatan	Kab. Hulu Sungai Utara	3,129,000,000					1	Sungai Pandan			3	Ruas jalan Pasar Ahad - Indah Bujur Kec. Haur Gading (1,8 Km); Ruas jalan Simpang Tiga - Kantor Camat Kec. Haur Gading (1,2 Km)		

No.	Provinsi	Kabupaten/Kota	Alokasi (Rp)	Moda Darat (Unit)		Moda Air (Unit)		Tambatan Perahu (Unit)		Derivasi Rakyat (Unit)		Jalan Non Status (Km)		Jembatan Non Status (Meter)	
				Volume	Lokasi	Volume	Lokasi	Volume	Lokasi	Volume	Lokasi	Volume	Lokasi	Volume	Lokasi
18	Kalimantan Tengah	Kab. Kapuas	4,656,000,000									1.79	Ruas Jalan Lamunti C4 Kec. Mantangai		
19	Kalimantan Tengah	Kab. Seruyan	4,174,000,000					3	Sungai Lindang, Sungai Mitik (Kec. Seruyan Hilir); Sungai Bakau (Kec. Seruyan Hilir Timur)			1	Ruas jalan Poros Desa Tangga Batu Kec. Seruyan Tengah		
20	Kalimantan Timur	Kab. Berau	3,828,000,000	4	Desa Bohe Silan, Desa Tekuk Harapan, Desa Payung Payung, Desa Tekuk Alahu (Kec. Maratus)							0.55	Ruas Jalan Poros Danau Aji Manglai Desa Bohe Silan Kec. Maratus		
21	Kalimantan Timur	Kab. Kutai Timur	4,183,000,000							1	Peridan (Kec. Sangkulirang)				
22	Kalimantan Timur	Kab. Mahakam Hulu	5,758,000,000	2	Desa Long Bagun, Desa Long Mebaham (Kec. Long Bagun)					2	Desa Long Apari (Kec. Long Pahangai); Desa Long Pahangai (Kec. Long Pahangai)				
23	Kalimantan Utara	Kab. Bulungan	6,494,000,000					3	SP 8 Tanjung Buaka, Sepunggar (Kec. Tanjung Palas); SP 5A Tanjung Buaka (Kec. Tanjung Selor)			3.167	Ruas Jalan Tanjung Palas Tengah		
24	Kalimantan Utara	Kab. Malinau	7,206,000,000					8	Data Dian, Sei Abai, Long Pipa (Kec. Kayan Hilir); Long Ampung (Kec. Kayan Selatan); Long Betuah (Kec. Kayan Hulu); Long Berina, Long Kemuat (Kec. Bahau Hulu); Long Pujungan (Kec. Pujungan)						
25	Kalimantan Utara	Kab. Nunukan	15,086,000,000							1	Labang (Kec. Lumbis Ojong)	7.1	Ruas jalan Derivasi Feri - Jalan Trans Kalimantan Desa Semaja Kec. Sa Manggahan		
26	Maluku	Kab. Buru	11,400,000,000	6	Wagrahe; Nafusa; Batujangkri; Namlea; Wawara; Walmatira			6	Waruba; Waehotong; Wamorat; Siahony; Namlea; Wapku						
27	Maluku	Kab. Buru Selatan	6,814,000,000							1	Biloro (Kec. Kepalamadang)				
28	Maluku	Kab. Kepulauan Aru	15,594,000,000									11	Ruas jalan lingkar Pulau Wamar (Dutela - Tempat Wisata Pupaliseran)		
29	Maluku	Kab. Maluku Barat Daya	1,184,000,000	3	Pati, Moain, Teuwawan (Kec. Motalakor)										
30	Maluku	Kab. Maluku Tengah	3,794,000,000					6	Banda, Saparua Timur, Nusa Laut (2 Unit), Banda, Saparua Timur						

No.	Provinsi	Kabupaten/Kota	Alokasi (Rp)	Moda Darat (Unit)		Moda Air (Unit)		Tambatan Perahu (Unit)		Derivasi Rakyat (Unit)		Jalan Non Status (Km)		Jembatan Non Status (Meter)	
				Volume	Lokasi	Volume	Lokasi	Volume	Lokasi	Volume	Lokasi	Volume	Lokasi	Volume	Lokasi
31	Maluku	Kab. Maluku Tenggara	5,250,000,000			6	Banda Ely, Ohoi Raut, Holhat (Kec. Kei Besar Utara Timur); Mun Oholatdum (Kec. Kei Besar Utara Barat); Kihuat (Kec. Kei Besar Selatan); Langgar (Kec. Kei Besar Selatan Barat)	4	Wakatan Depur, Watuar (Kec. Kei Besar); Wair (Kec. Kei Besar Utara Barat); Hako (Kec. Kei Besar Selatan Barat)	1	Fan				
32	Maluku	Kab. Maluku Tenggara Barat	8,857,000,000	4	Kelaan (Kec. Tanimbar Utara), Lematong (Kec. Tanimbar Selatan), Sofyanin (Kec. Yaru), Arui Bab (Kec. Wiertamiran)	1	Romean (Kec. Yaru)	1	Matakus (Kec. Tanimbar Selatan)			2	Ruas jalan Swahan Karat (Kec. Tanimbar Utara - Kec. Wuarlabobar)		
33	Maluku	Kab. Seram Bagian Barat	14,321,000,000									14	Ruas jalan Lingkar Pulau Kelang Desa Pulau Kelang (0 Km); Ruas jalan Lingkar Pulau Esano Desa Pulau Esano (6 Km)		
34	Maluku	Kab. Seram Bagian Timur	16,148,000,000			50	(4 unit) desa patolo; (4 unit) desa tangi ambon (kec.bula); (4 unit) pulau parang; (4 unit) desa nama andan; (4 unit) desa nama lesa (kec.tebuk waru); (4 unit) desa undur; (4 unit) desa allang; (4 unit) desa ganak (kec. kilnuri); (4 unit) desa keffing (kec.seram timur); (4 unit) desa witalen kec.pulau panjang; (4 unit) desa amarekaru; (4 unit) desa deak (kec.pulau gorom); (2 unit) desa Kitali kec.seram timur	2	Gorom; Seram Timur			7	Ruas Desa Bulak Air (5 Km); Ruas Jalan Bula Air-SMK Kelantan (2 Km) (Kec. Bula)		
35	Maluku Utara	Kab. Halmahera Barat	5,182,000,000	12	Tokuoko; Tatalaka; Rioribati; Dum-Dum; Tugaser; Ngilo-Ngilo; Tawawa (BUM Desa Bersama); Campaka; Togowo; Tugandi; Gual; Domanto; Deke Gum (BUM Desa Bersama);	5	Soa; Siu; Barataku; Tongate Ternate; Goro-Goro; Iano	4	Kahatola; Dodinga; Guareia; Bukubuala						

No.	Provinsi	Kabupaten/Kota	Alokasi (Rp)	Moda Darat (Unit)		Moda Air (Unit)		Tambatan Perahu (Unit)		Dermaga Rakyat (Unit)		Jalan Non Status (KM)		Jembatan Non Status (Meter)	
				Volume	Lokasi	Volume	Lokasi	Volume	Lokasi	Volume	Lokasi	Volume	Lokasi	Volume	Lokasi
36	Maluku Utara	Kab. Halmahera Selatan	12,532,000,000	3	UPT Nusiku Fida (Kec. Gane Timur); Yaba (Kec. Bacan); Sumber Makmur (Kec. Barat Utara)			2	Jikohai (Kec. Obi Barat); Yaba (Kec. Bacan Barat Utara)	1	Rupal (Kec. Bacan Selatan)	9	Ruas jalan Sematinggi - Jalan Raya Desa Sematinggi Kec. Bacan (2 Km); Ruas jalan Poros SP-4 - FIDA UPT Nusiku Fida Kec. Gane Timur (7 Km)		
37	Maluku Utara	Kab. Halmahera Tengah	5,011,000,000									3.4	Ruas jalan Simpang Sigea Patani - Trans Waleh Desa Waleh Kec. Weda Utara		
38	Maluku Utara	Kab. Halmahera Timur	5,531,000,000	3	Wasile Utara; Wasile Tengah			4	Lololita (Kec. Maba Utara); Gotoisasi (Kec. Maba Selatan); Lolobata (Kec. Wasile Tengah); Fayal (Kec. Wasile Selatan)						
39	Maluku Utara	Kab. Kepulauan Sula	5,271,000,000	7	Mangoli Barat; Mangoli Utara Timur; Mangoli Selatan; Mangoli Utara; Mangoli Tengah; Mangoli Timur; Sulabesi Barat			1	Pohea						
40	Maluku Utara	Kab. Pulau Morotai	8,827,000,000	15	Danda, Darame, Dehegla (Morotai Selatan); Sangowo (2 Unit), Sembil Baru (Kec. Morotai Timur); Waringin, Usbar Pantal, Wayehala, Aru Buring (Kec. Morotai Selatan Barat); Bere-Bere, Bido, Yao (Kec. Morotai Utara); Aru Panggo, Tiligoli (Kec. Morotai Jaya)							3	Sangowo (Kec. Morotai Timur); Maba (Kec. Morotai Utara); Pandanga (Kec. Morotai Selatan)		
41	Maluku Utara	Kab. Pulau Taliabu	4,679,000,000			2	Bobong (Kec. Taliabu Barat)	2	Tubang (Kec. Taliabu Timur); Kramat (Kec. Taliabu)						
42	Nusa Tenggara Barat	Kab. Bima	8,809,000,000			2	Sempungu (Kec. Soromandj); Lambudu					3.8	Ruas Jalan UPT Sori Panili SP 2 dan SP 4	15	SP 4 UPT Sori Panili
43	Nusa Tenggara Barat	Kab. Dompu	5,568,000,000	6	Hu'u (2 unit); Kilo (2 Unit), Pekat (2 Unit)	1	Pekat	1	Pekat						
44	Nusa Tenggara Barat	Kab. Lombok Barat	9,116,000,000							1	DUSUN TEMBOWONG (Kec. Sekotong)				

No.	Provinsi	Kabupaten/Kota	Alokasi (Rp)	Moda Darat (Unit)		Moda Air (Unit)		Tambatan Perahu (Unit)		Dermaga Rakyat (Unit)		Jalan Non Status (KM)		Jembatan Non Status (Meter)	
				Volume	Lokasi	Volume	Lokasi	Volume	Lokasi	Volume	Lokasi	Volume	Lokasi	Volume	Lokasi
45	Nusa Tenggara Barat	Kab. Lombok Tengah	8,751,000,000			2	Puput (1 Unit); Praya Barat (1 Unit)					10.695	Ruas jalan Lendang Kekah - Selubung (1 Km); Ruas jalan Gunung - Polak Penyang (1,875 Km); Ruas jalan Bun Calang - Bun Bun - Bangkit Parak (1 Km); Ruas Jalan Bodo Berak - Penjon (1 Km); Ruas jalan Stanggor - Tanak Barung (1,27 Km); Ruas Jalan Jembe Barat - Kantor Desa (1,85 Km); Ruas jalan Tojong Bat - Tanak Embang Daye (0,5 Km); Ruas jalan Bile Tengak - Kantor Desa (0,5 Km); Ruas jalan hean - Tebele (1,7 Km)		
46	Nusa Tenggara Barat	Kab. Lombok Timur	5,524,000,000			2	Keruak					6	Ruas jalan Desa Surabaya Utara Kec. Sakra Timur (3 Km); Ruas jalan poros Desa Kertasari Kec. Labuhan Haji (1,5 Km); Ruas jalan poros Desa Pringgasela Kec. Pringgasela (1,5 Km)		
47	Nusa Tenggara Barat	Kab. Lombok Utara	6,888,000,000	4	Desa Santong Kec. Kajangan (2 unit); Desa Berek, Kec. Gangga (2 Unit)							4	Ruas jalan Tiu Roton, Ruas jalan Mjurnameng - Betamping, Ruas jalan Rempok-Genggelang, Ruas Jalan Guduk Baru - Batu homang		
48	Nusa Tenggara Barat	Kab. Sumbawa	11,880,000,000	2	Plampang, Tarano							11	Ruas jalan Batu Putih SP 3 Kec. Plampang	33	Jembatan Prode Batu Putih Sp 1 Kec. Plampang (25 M); Jembatan Prode Ruas Batu Putih Sp 3 (8M)
49	Nusa Tenggara Barat	Kab. Sumbawa Barat	2,829,000,000									2.1	Ruas jalan Sagma - Mantar Desa Kiantar (Kec. Poto Tano)		

No.	Provinsi	Kabupaten/Kota	Alokasi (Rp)	Moda Darat (Unit)		Moda Air (Unit)		Tambatan Perahu (Unit)		Dermaga Rakyat (Unit)		Jalan Non Status (KM)		Jembatan Non Status (Meter)	
				Volume	Lokasi	Volume	Lokasi	Volume	Lokasi	Volume	Lokasi	Volume	Lokasi	Volume	Lokasi
50	Nusa Tenggara Timur	Kab. Alor	3,178,000,000	6	Desa Kalesa Kec. Poremans ; Desa Pimbarang Kec. Alor Barat Laut; Desa Langgaru Utara Kec. Alor Timur; Desa Banna Kec. Pantar Timur; Desa Lakatoli Kec. Mataru; Desa Maru Kec. Pura										
51	Nusa Tenggara Timur	Kab. Belu	4,869,000,000									5	Jalan Ruas Sorih - Laloran Desa Bakutubama Kec. Tafifeto Barat		
52	Nusa Tenggara Timur	Kab. Ende	5,747,000,000	2	Kotabaru; Ndona Timur	2	Ndona			2	Ende Selatan ; Ende Timur				
53	Nusa Tenggara Timur	Kab. Kupang	5,020,000,000	9	Amfoang Timur ; Amfoang Utara; Amfoang Barat Laut ; Amfoang Selatan; Sulama ; Amaras Timur ; Amaras Selatan ; Semau Selatan ; Kupang Barat							3	Ruas jalan Kifu Oepoli Kec. Amfoang Timur (1 Km) ; Ruas jalan Sulamu Kec. Sulamu (1 Km) ; Ruas jalan Ouarisila Kec. Semau Selatan (1 Km)		
54	Nusa Tenggara Timur	Kab. Lembata	1,209,000,000	1	Pada dan Bour (Kec. Nubatukan)	1	Lewoleba (Kec. Nubatukan)								

No.	Provinsi	Kabupaten/Kota	Alokasi (Rp)	Moda Darat (Unit)		Moda Air (Unit)		Tambatan Perahu (Unit)		Dermaga Rakyat (Unit)		Jalan Non Status (KM)		Jembatan Non Status (Meter)	
				Volume	Lokasi	Volume	Lokasi	Volume	Lokasi	Volume	Lokasi	Volume	Lokasi	Volume	Lokasi
55	Nusa Tenggara Timur	Kab. Malaka	4,749,000,000	8	Desa Bakruk, Desa Barada (Kec. Malaka Tengah) ; Desa Akani (Kec. Weviki) ; Desa Tafuli (Kec. Rihai) ; Desa Tuimat (Kec. Ilokofei) ; Desa Alas Utara, Desa Alas Selatan (Kec. Kobalima Timur) ; Desa Bezeno (Kec. Sasitamean)							2	Ruas Jalan Bolan - Manumusi Binbit Desa Niamana Kec. Malaka Tengah		
56	Nusa Tenggara Timur	Kab. Manggarai	5,352,000,000	12	Mbohag (Kec. Lelak); Paka (Kec. Satar Mesa); Satar Lenda (2 Unit) (Kec. Satar Mesa Barat); Salama (Kec. Reok) ; Kajong (Reok Barat); Bujan, Comanglolo (Kec. Ruteng); Galung (Kec. Star Mesa Utara); Wudh, Wehu (Kec. Cibai); Watanggo (Reok);							0.94	Ruas Jalan Nanga Banda - Kokiki (0,43 Km) ; Ruas Jalan Nanga Banda - Terminal Beidi (0,43 Km)		
57	Nusa Tenggara Timur	Kab. Manggarai Barat	6,714,000,000	2	Macang Pacar ; Sano Nigpaang					2	Batu Tiga (Kec. Boleng) ; Labuan Bajo (Kec. Komodo)	20	Ruas jalan Perang - Tebang Kec. Lembar (4 Km) ; Ruas jalan Landong Golo Rasi Kec. Ndoso (4 Km) ; Ruas jalan Was Nguar - Kompo - Doso Desa Golo Tontong Kec. Mbelling (4 Km) ; Ruas jalan Desu - Waning Kec. Kunus (4 Km) ; Ruas jalan Benteng - Sewar - Subu Kec. Webak (4 Km)		
58	Nusa Tenggara Timur	Kab. Manggarai Timur	7,123,000,000	5	Elar Selatan ; Elar ; Sambi Ranyas ; Lamba Leda ; Poco Ranaka Timur							4.614	Ruas jalan SP Munting - Gondai Kec. Kota Komba (2,781 Km) ; Ruas Jalan Kp. Pau - Pasar Ketang - Tanah Torong - Wahu Nging - Ngingat Kec. Kota Komba (1,833 Km)		

No.	Provinsi	Kabupaten/Kota	Alokasi (Rp)	Moda Darat (Unit)		Moda Air (Unit)		Tambatan Perahu (Unit)		Dermaga Rakyat (Unit)		Jalan Non Status (KM)		Jembatan Non Status (Meter)	
				Volume	Lokasi	Volume	Lokasi	Volume	Lokasi	Volume	Lokasi	Volume	Lokasi	Volume	Lokasi
59	Nusa Tenggara Timur	Kab. Nagekeo	5,272,000,000									4.4	Ruas jalan Nangaroro - Wadonia (2,5 Km) ; Ruas jalan Tenggo - Rosmadi (0,9 Km) ; Ruas jalan Pauhea - Alorawe (1 Km)		
60	Nusa Tenggara Timur	Kab. Rote Ndao	6,349,000,000					1	Desa Daudohi Kec. Rote Barat Laut			5.44	Ruas Jalan Dakek Adilo (1,25 KM) ; Ruas Jalan Sunggaem (1,25) Kecamatan Lobolain ; Ruas Jalan Lingkar Ohandi (1,89 KM) Kec. Rote Barat Daya ; Ruas Jalan Lingkar Puskesmas Oele (1,25 KM) Kec. Rote Selatan		
61	Nusa Tenggara Timur	Kab. Sabu Raijua	7,324,000,000			2	Desa Ledenuu Kec. Raijua ; Desa Mebba Kec. Sabu Barat			1	Desa Eibode Kec. Sabu Tengah				
62	Nusa Tenggara Timur	Kab. Sumba Barat	6,227,000,000	12	Lamboya Barat (3 Unit) ; Lamboya (2 Unit) ; Wanokaka (2 Unit) ; Tana Rigku (3 Unit)							4	Ruas jalan Gaura - Bodo Salla		

No.	Provinsi	Kabupaten/Kota	Alokasi (Rp)	Moda Darat (Unit)		Moda Air (Unit)		Tambatan Perahu (Unit)		Dermaga Rakyat (Unit)		Jalan Non Status (KM)		Jembatan Non Status (Meter)	
				Volume	Lokasi	Volume	Lokasi	Volume	Lokasi	Volume	Lokasi	Volume	Lokasi	Volume	Lokasi
63	Nusa Tenggara Timur	Kab. Sumba Barat Daya	5,423,000,000									18.08	Ruas jalan Desa Tana Mete - Kali Palapare (4 Km) ; Ruas jalan Waino Kotara - Panggalu Dima (4 Km) ; Ruas Jalan Desa Mese Kehe - Desa Bondo Balla - Desa Delu Depa (3 Km) ; Ruas jalan Mla Ate - Limbu Kawango (3,5 Km) ; Ruas jalan Hasi - Sada Leko - Bondo Balla - Delu Depa (3,58 Km)		
64	Nusa Tenggara Timur	Kab. Sumba Tengah	5,755,000,000									7.6	Ruas jalan Daneka - Wainani (2,6 Km) Kec. Kakitiana Selatan ; Ruas jalan Maradesa - Lembang (5 Km) Kec. Umbu Batu Nggay		
65	Nusa Tenggara Timur	Kab. Sumba Timur	4,883,000,000	4	Kahaungu Eli ; Paheriwaji ; Pahungu Lodu ; Kanatang			1	Temu (Kec. Kanatang)			4.5	Ruas jalan poros Yubuwai Rumbi Kec. Kahaungu Eli (1,5 Km) ; Ruas jalan Ananjaki - Palidi Kec. Karera (3 Km)		

No.	Provinsi	Kabupaten/Kota	Alokasi (Rp)	Moda Darat (Unit)		Moda Air (Unit)		Tambatan Perahu (Unit)		Dermaga Rakyat (Unit)		Jalan Non Status (KM)		Jembatan Non Status (Meter)		
				Volume	Lokasi	Volume	Lokasi	Volume	Lokasi	Volume	Lokasi	Volume	Lokasi	Volume	Lokasi	
66	Nusa Tenggara Timur	Kab. Timor Tengah Selatan	6,009,000,000	14	Nunbena (Kec. Nunbena) ; Koa (Kec. Mollo Barat); Aon (Kec. Amanuban Selatan) ; Nifalina (Kec. Fatukopa) ; Santian (Kec. Santian) ; Munkolo (Kec. Nunkolo) ; Kuanoel (Kec. Fatumasi) ; Kusi (Kec. Kuambatu) ; Mella (Norbama) ; Palen (Kec. Fatumutu) ; Nobeba (Kec. Teas) ; Tobu (Kec. Tuisen) ; Mollo Selatan (Kec. Bikeno) ; Mollo Tengah (Kec. Binaus)							2.62	Ruas jalan Desa Bikeno - Desa Nekumunfeto (2 Km) Kec. Mollo Selatan / Kec. Mollo Tengah ; Ruas jalan Desa Basu - Desa Manufai (0,62 Km) Kec. Boling/Kec. Santian			
67	Nusa Tenggara Timur	Kab. Timor Tengah Utara	3,551,000,000									3	Ruas Jalan Eban Desa Eban Kec. Mionaffo Barat			
68	Papua	Kab. Biak Numfor	6,173,000,000			10	Biak-Mbeomsi ; Biak-Pasi ; Biak-Samberpasi ; Biak-Mion Manggaradi ; Biak-Nosi ; Biak - Nosa Babaruk ; Biak-Auki ; Biak - Owi ; Biak- Yembeba Numfor ; Biak-Yemburwo Numfor						4.5	Ruas jalan Douai Rwando		

No.	Provinsi	Kabupaten/Kota	Alokasi (Rp)	Moda Darat (Unit)		Moda Air (Unit)		Tambatan Perahu (Unit)		Dermaga Rakyat (Unit)		Jalan Non Status (KM)		Jembatan Non Status (Meter)	
				Volume	Lokasi	Volume	Lokasi	Volume	Lokasi	Volume	Lokasi	Volume	Lokasi	Volume	Lokasi
69	Papua	Kab. Mamberamo Tengah	6,880,000,000	12	Kobakma										
70	Papua	Kab. Waropen	14,172,000,000									2.05	SP - V - URI Desa Uri, Sawara Jaya, Kemurajaya (Kec. Waropen Bawah)		
71	Papua	Kab. Asmat	5,750,000,000							5	Sawaema ; Akat ; Pantai Kasuari ; Betchamu ; Suator				
72	Papua	Kab. Boven Digoel	8,577,000,000	7	Mindiptana (2 Unit) ; Kombit (Kec. Kombit) ; Gatentis (2 Unit) (Kec. Jari) ; Serendit (Kec. Serendit) ; Waroko (Kec. Waroko)	7	Yaveruma ; Manggetum ; Serendit ; Subar ; Mindiptana ; Fofi (2 Unit)			1	Bisi (Kec. Fofi)				

No.	Provinsi	Kabupaten/Kota	Alokasi (Rp)	Moda Darat (Unit)		Moda Air (Unit)		Tambatan Perahu (Unit)		Dermaga Rakyat (Unit)		Jalan Non Status (KM)		Jembatan Non Status (Meter)	
				Volume	Lokasi	Volume	Lokasi	Volume	Lokasi	Volume	Lokasi	Volume	Lokasi	Volume	Lokasi
73	Papua	Kab. Deiyai	12,814,000,000			6	Distrik Tigi (2 unit); Distrik Tig Timur (2 unit); ; Distrik Tig Barat (2 unit)					5	ruas jalan Wagete II - Kebun Masyarakat (1 Km); Ruas jalan jalan Rase - Kampung Okomo Tadi (1 Km); Ruas jalan Waghete II - Dermaga Waghete (1 Km) ; ruas jalan Waghete I - Dermaga Waghete (1 Km); Ruas jalan Kampung Puteyato - Kampung Yumago (1 Km)	25	Kp. Puteyato - Kp. Yumago (2 Unit @ 5 M); Jalan Rase - Kp. Okomo Tadi (5 M); Waghete II - Dermaga - Waghete (5 M); Waghete I - Dermaga Waghete (5 M);
74	Papua	Kab. Dogiyai	7,787,000,000	6	Kamu ; Kamu Selatan ; Kamu Utara ; Sukikai Selatan ; Piyaiye ; Mapiia Tengah							2	Ruas jalan Kamu Utara		
75	Papua	Kab. Intan Jaya	6,676,000,000	1	Distrik Sugapa							2	Ruas jalan Jalae-Mbamogo		
76	Papua	Kab. Jayapura	9,061,000,000			5	Aru ; Sentani Timur; Wabac; Sentani	2	Depapre ; Yokari			2.5	Ruas jalan Masuk Kantor Distrik Yassi (1 Km); Ruas jalan Masuk Kampung Ifar Besar (1.5 Km)		

No.	Provinsi	Kabupaten/Kota	Alokasi (Rp)	Moda Darat (Unit)		Moda Air (Unit)		Tambatan Perahu (Unit)		Dermaga Rakyat (Unit)		Jalan Non Status (KM)		Jembatan Non Status (Meter)	
				Volume	Lokasi	Volume	Lokasi	Volume	Lokasi	Volume	Lokasi	Volume	Lokasi	Volume	Lokasi
77	Papua	Kab. Jayawijaya	6,881,000,000	4	Wamena							3	Ruas Jalan Walelagama (2 Km) ; Ruas Jalan Molagalame (1 Km)		
78	Papua	Kab. Keerom	18,380,000,000	5	Arso Timur, Seraggi, Web (2 Unit), Arso	5	Molol, Saesae (Kec. Seraggi), Niliti (Kec. Towe); Wee, Nawa (Kec. Kabeenar)	4	Wee, Niliti, Sae Sae, Molol			6	Ruas Jalan Sangke Skop (Kec. Arso Timur)		
79	Papua	Kab. Kepulauan Yapen	5,873,000,000	5	Yapen Timur	2	Distrik Wisedi Teluk Ampimoi					4	Ruas jalan Saweni - Babodua (2 Km) ; Ruas jalan Kabeena - Turu (2 Km)		
80	Papua	Kab. Lanny Jaya	12,127,000,000	6	Tion							2	Ruas jalan Dugume - Wulume Kec. Wulume		

No.	Provinsi	Kabupaten/Kota	Alokasi (Rp)	Moda Darat (Unit)		Moda Air (Unit)		Tambatan Perahu (Unit)		Dermaga Rakyat (Unit)		Jalan Non Status (KM)		Jembatan Non Status (Meter)	
				Volume	Lokasi	Volume	Lokasi	Volume	Lokasi	Volume	Lokasi	Volume	Lokasi	Volume	Lokasi
81	Papua	Kab. Mamberamo Raya	5,688,000,000									4	Ruas Jalan Distrik routayer kampung Kai (1,5 Km) ; Ruas Jalan Distrik Papasena kampung papasena (2,5 Km)		
82	Papua	Kab. Mappi	7,616,000,000	2	Mur ; Eci	3	Sahapika ; Yame ; Seraggo	3	Masin (Kec. Obaa) ; Sumoraman (Kec. Menyama) ; Urufo (Kec. Pouse)			2	Ruas Jalan Masuk Klinik Susteran BPHK Desa Enete (Kec. Nambimam, Sapa) (1 Km) ; Ruas Jalan Masuk Kanem Desa Agham (Kec. Obaa)		
83	Papua	Kab. Merauke	7,648,000,000	2	Kaptel ; Tubang	5	Yowid (Kec. Tubang) ; Buepe (Kec. Kaptel) ; Yullii (Kec. Bwayab) ; Turiam (Kec. Kimsam) ; Sibenda (Kec. Waan)	5	Yowid (Kec. Tubang) ; Buepe (Kec. Kaptel) ; Yullii (Kec. Bwayab) ; Turiam (Kec. Kimsam) ; Sibenda (Kec. Waan)			2.3	Ruas Jalan Distrik Muting (Kec. Muting)		
84	Papua	Kab. Mimika	5,214,000,000	1	Mimika Barat	1	Mimika Timur								

No.	Provinsi	Kabupaten/Kota	Alokasi (Rp)	Moda Darat (Unit)		Moda Air (Unit)		Tambatan Perahu (Unit)		Dermaga Rakyat (Unit)		Jalan Non Status (KM)		Jembatan Non Status (Meter)	
				Volume	Lokasi	Volume	Lokasi	Volume	Lokasi	Volume	Lokasi	Volume	Lokasi	Volume	Lokasi
85	Papua	Kab. Nabire	10,156,000,000	2	Kalibobo (Kec. Nabire)	1	Kamarisano (Kec. Wapoga)	1	Kampung Yaur			5.6	Ruas jalan Belakang Kapoge SP1 (Kec. Nabire Barat) (2 Km) ; Ruas jalan Wanggar Pantai Desa Yaro 2 (Kec. Yaro) (2 Km) ; Ruas jalan Kampung Bara SP-2 (0,95 Km) ; Ruas Jalan Kalibobo (Kec. Nabire) (0,95 Km)		
86	Papua	Kab. Nduga	7,800,000,000	5	Repkuti ; Kenya							3	Ruas Jalan Saidela Pindoyo		
87	Papua	Kab. Paniai	15,339,000,000	2	Bibida ; Yatamo	2	Paniai Timur ; Paniai Barat	2	Akai (Kec. Paniai Timur) ; Daroto (Kec. Wegebino)			6	Desa Topial dan Desa Enarotali		
88	Papua	Kab. Pegunungan Bintang	9,001,000,000									3	Ruas jalan Aldom - Pepera (Kec. Pepera)		

No.	Provinsi	Kabupaten/Kota	Alokasi (Rp)	Moda Darat (Unit)		Moda Air (Unit)		Tambatan Perahu (Unit)		Dermaga Rakyat (Unit)		Jalan Non Status (KM)		Jembatan Non Status (Meter)	
				Volume	Lokasi	Volume	Lokasi	Volume	Lokasi	Volume	Lokasi	Volume	Lokasi	Volume	Lokasi
89	Papua	Kab. Puncak	7,104,000,000	6	Baga (2 Unit) ; Sinak (2 Unit) ; Beoge (2 Unit)										
90	Papua	Kab. Puncak Jaya	3,870,000,000	6	Mula ; Toree ; Dagal ; Fawi										
91	Papua	Kab. Sarmi	6,568,000,000	14	Tor Atas (5 Unit) ; Bonge (4 Unit) ; Pantai Timur (4 Unit)										
92	Papua	Kab. Supiori	5,759,000,000					3	Shafaru (Kec. Supiori Selatan) ; Raperi Soweke, Inumbrei (Kec. Kcp. Aruri) ;			3	Ruas jalan Masyai Kec. Supiori Barat		

No.	Provinsi	Kabupaten/Kota	Alokasi (Rp)	Moda Darat (Unit)		Moda Air (Unit)		Tambatan Perahu (Unit)		Dermaga Rakyat (Unit)		Jalan Non Status (KM)		Jembatan Non Status (Meter)	
				Volume	Lokasi	Volume	Lokasi	Volume	Lokasi	Volume	Lokasi	Volume	Lokasi	Volume	Lokasi
93	Papua	Kab. Tolikara	8,553,000,000	6	Karubaga ; Kanggime ; Bokondini ; Kembu ; Kuari ; Nabunage							5	Ruas jalan Wurin - Kanero - Bokondini		
94	Papua	Kab. Yahukimo	9,671,000,000									2.5	Ruas jalan Herawe Sobaham Kec. Sobaham		
95	Papua	Kab. Yalimo	10,802,000,000							2	Ellein ; beruwa	3	Ruas jalan Pundi - Tamim (1,5 Km) ; Ruas jalan Landikma - Lohomabel (1,5 Km)		
96	Papua Barat	Kab. Fakfak	4,387,000,000	5	Perwasab ; Weroboang ; Paar ; Keramonggg ; Kinam			5	Kiaba (Kec. Karas) ; Gaitiare, Terbanur (Kec. Furwaj) ; Sosar (Kec. Kokas) ; Flor (Kec. Arguni)						

No.	Provinsi	Kabupaten/Kota	Alokasi (Rp)	Moda Darat (Unit)		Moda Air (Unit)		Tambatan Perahu (Unit)		Dermaga Rakyat (Unit)		Jalan Non Status (KM)		Jembatan Non Status (Meter)		
				Volume	Lokasi	Volume	Lokasi	Volume	Lokasi	Volume	Lokasi	Volume	Lokasi	Volume	Lokasi	
97	Papua Barat	Kab. Kaimana	5,347,000,000			12	Wosokuno, Distrik Yamor (2 Unit) ; Wagoho, Distrik Yamor (2 Unit moda bus) ; Urubika, Distrik Yamor (2 Unit) ; Adijaya, Distrik Uruway (2 Unit) ; Nusaulan, Distrik Uruway (2 Unit) ; Namatota, Distrik Kaimana (2 Unit)	4	Kaimana							
98	Papua Barat	Kab. Manokwari	6,442,000,000							1	Kuwi (Kec. Manokwari Timur)			15	Membowi	
99	Papua Barat	Kab. Manokwari Selatan	7,791,000,000									2	Ruas jalan Ransiki			
100	Papua Barat	Kab. Maybrat	12,132,000,000									3.8	Ruas jalan Ayamuru ; Fategomi (0,6 Km) ; Ruas jalan Fategomi - Ayamuru (3,2 Km)			

No.	Provinsi	Kabupaten/Kota	Alokasi (Rp)	Moda Darat (Unit)		Moda Air (Unit)		Tambatan Perahu (Unit)		Dermaga Rakyat (Unit)		Jalan Non Status (KM)		Jembatan Non Status (Meter)		
				Volume	Lokasi	Volume	Lokasi	Volume	Lokasi	Volume	Lokasi	Volume	Lokasi	Volume	Lokasi	
101	Papua Barat	Kab. Pegunungan Arfak	11,829,000,000	4	Anggi							7.44	Ruas jalan Distrik Testaga (0,8 Km) ; Ruas jalan Hink - Simbow - Membey (5,68 Km) ; Ruas Jalan Cahuboww Alwou (0,96 Km)			
102	Papua Barat	Kab. Raja Ampat	6,119,000,000					5	Supin, Wejim, Pianemo, Aravae, Waisai							
103	Papua Barat	Kab. Sorong	7,389,000,000	4	Klasafet ; Sajena, Muisegen ; Wema			5	Mirabol ; Mansayem ; Klafuk ; Giom ; Klatoro	1	Sakarung (Kec. Segit)					
104	Papua Barat	Kab. Sorong Selatan	8,188,000,000			25	Terminabuan (2 Unit) ; Mersmani (3 Unit) ; Inawatan (3 Unit) ; Kokoda (5 Unit) ; Kokoda Utara (5 Unit) ; Konda (2 Unit)	3	Seko ; Mate ; Sayolo							

No.	Provinsi	Kabupaten/Kota	Alokasi (Rp)	Moda Darat (Unit)		Moda Air (Unit)		Tambatan Perahu (Unit)		Dermaga Rakyat (Unit)		Jalan Non Status (KM)		Jembatan Non Status (Meter)	
				Volume	Lokasi	Volume	Lokasi	Volume	Lokasi	Volume	Lokasi	Volume	Lokasi	Volume	Lokasi
105	Papua Barat	Kab. Tambora	8,834,000,000	1	Sausapor	1	Abun			1	Morait	1	Ruas jalan Bamuswaiman - Sambekas Distrik Bamuswaiman (1 Km)		
106	Papua Barat	Kab. Teluk Bintuni	10,420,000,000									4.5	Ruas jalan Yakora - Aranday - Manunggul Karya Desa Manunggul Karya Kec. Aranday		
107	Papua Barat	Kab. Teluk Wondama	15,022,000,000									4.2	Ruas jalan Kampung Yomba - Kampung Sendarawoi		
108	Gorontalo	Kab. Boalemo	9,492,000,000					2	Limbah Tiba, Apitalawo (Kec. Pantai)			8	Ruas jalan Swi Tuni SP 1 - Pangra SP 3 (Kec. Wonosari)		

No.	Provinsi	Kabupaten/Kota	Alokasi (Rp)	Moda Darat (Unit)		Moda Air (Unit)		Tambatan Perahu (Unit)		Dermaga Rakyat (Unit)		Jalan Non Status (KM)		Jembatan Non Status (Meter)	
				Volume	Lokasi	Volume	Lokasi	Volume	Lokasi	Volume	Lokasi	Volume	Lokasi	Volume	Lokasi
109	Gorontalo	Kab. Gorontalo Utara	4,333,000,000	2	Tolinggala Tengah (Kec. Tolinggala) ; Moohekemo (Kec. Sumalata Timur)			2	Malambe (Kec. Ponele); Dudupo (Kec. Anggerek)						
110	Gorontalo	Kab. Pohuwato	5,241,000,000	3	Pancakarsa (Kec. Takudji); Tabele (Kec. Popayato Timur) ; Lembah Fernal (Kec. Wanggarasi)	5	Pulau Laba (Kec. Marisa) ; Torosajae Laut (Kec. Popayato) ; Yipilo, Limbada (Kec. Wanggarasi) ; Moothlango (Kec. Duhaida)	4	Yipilo (Kec. Wanggarasi); Torosajae Laut (Kec. Popayato) ; Moothlango (Kec. Duhaida) ; Molospat (Kec. Popayato Barat)						
111	Sulawesi Barat	Kab. Mamuju Tengah	5,012,000,000	5	Budong-Budong ; Topoyo ; Karosa ; Pangale ; Tobadak							3	Ruas jalan KTM Tobadak Kec. Tobadak		
112	Sulawesi Barat	Kab. Mamuju Utara	1,118,000,000	5	Motu (Kec. Baras); Pangpang (Kec. Sambalomutu); Patika (Kec. Sarudji) ; Kaluku Nangka (Kec. Sambairai) ; Baki Hirapan (Kec. Bidu Tabu)										

No.	Provinsi	Kabupaten/Kota	Alokasi (Rp)	Moda Darat (Unit)		Moda Air (Unit)		Tambatan Perahu (Unit)		Dermaga Rakyat (Unit)		Jalan Non Status (KM)		Jembatan Non Status (Meter)	
				Volume	Lokasi	Volume	Lokasi	Volume	Lokasi	Volume	Lokasi	Volume	Lokasi	Volume	Lokasi
113	Sulawesi Barat	Kab. Polewali Mandar	7,474,000,000	2	Matangga , Tutar (Kec. Woromulyo)			1	Pulau Pasir Putih Kelurahan Amassangan (Kec. Binuang)			3,62	Ruas jalan desa Nepo Kec. Wonomulyo (1,5 Km) ; Ruas jalan Desa Palece Kec. Limboro (1,3 Km)	12	Desa Piriari Tapiko (Kec. Taramanu)
114	Sulawesi Selatan	Kab. Jeneponto	9,065,000,000	13	Bangkala; Bangkala Barat ;Tamalatea ; Bonloramba ; Binamu ; Arungkeke ; Batang ; Tarawang ; Turatea ; Kelara ; Rumbia	2	Tarawang	7	Arungkeke ; Tamalatea; Tarawang; Bangkala ; Binamu; Batang; Bangkala						
115	Sulawesi Selatan	Kab. Luwu Timur	2,454,000,000									1.963	Ruas Jalan KTM Mahalona Kec. Towuti		
116	Sulawesi Tengah	Kab. Tojo Una-Una	3,531,000,000						Dolong B , Malapo (Kec. Walea) ; Lembanato (Kec. Togean) ; Pongidan (Kec. Walea Besar)						

No.	Provinsi	Kabupaten/Kota	Alokasi (Rp)	Moda Darat (Unit)		Moda Air (Unit)		Tambatan Perahu (Unit)		Dermaga Rakyat (Unit)		Jalan Non Status (KM)		Jembatan Non Status (Meter)	
				Volume	Lokasi	Volume	Lokasi	Volume	Lokasi	Volume	Lokasi	Volume	Lokasi	Volume	Lokasi
117	Sulawesi Tengah	Kab. Banggai Kepulauan	7,764,000,000					2	Desa Bakaban (Kec. Tiangkung) ; Desa Montop(Kec. Dubag Utara)			5	Ruas Jalan Dangkal Laboun- Apul Kec. Liang		
118	Sulawesi Tengah	Kab. Banggai Laut	5,074,000,000					3	Nggwang ; Kokudang (Kec. Bongan Kepulauan) ; Karari (Kec. Bangkurung)	2	Matanga (Kec. Banggai Selatan) ; Lokoloy (Kec. Banggai Utara)				
119	Sulawesi Tengah	Kab. Buol	6,090,000,000	12	Air Terang ,Lomuli (Kec. Tiloan) ; Rantemaranu, Potangan, Buai (Kec. Bukal), Uqobagu (Kec. Gadung) ; Pinamuda (Kec.Momunu) ; Ponganc, Tikapo, Doulan (Kec. Bokat) ; Lamadong II, Momunu (Kec.Momunu)			3	Paleleh (Kec. Paleleh) ; Bulagidun Tanjung (Kec. Gadung) ; Dusun Poyapi (Kec. Buai)						
120	Sulawesi Tengah	Kab. Donggala	3,829,000,000	7	Tamaremja (Kec. Sindur Tobata) ; Sipi (Kec. Sirenja) ; Ketong (Kec. Balakang Tanjung) ; Berekali (Kec. Sopot Utara) ; Tanah-Mea (Kec. Banawa Selatan),Lampo (Kec. Banawa Tengah) , Ngosa (Kec. Rio Pakawa)			1	Lero (Kec. Sindur)			1,3	Ruas jalan Desa Tinaoka Kec. Rio Pakawa		

No.	Provinsi	Kabupaten/Kota	Alokasi (Rp)	Moda Darat (Unit)		Moda Air (Unit)		Tambatan Perahu (Unit)		Dermaga Rakyat (Unit)		Jalan Non Status (KM)		Jembatan Non Status (Meter)	
				Volume	Lokasi	Volume	Lokasi	Volume	Lokasi	Volume	Lokasi	Volume	Lokasi	Volume	Lokasi
121	Sulawesi Tengah	Kab. Morowali	5,431,000,000	4	Bahudepi ; Bungku Timur	4	Bungku Selatan	4	Tangafa, Tambalagi (Kec. Bungku Pesisir) ; Pulau Tigu, Matano (Kec. Menui Kepulauan)						
122	Sulawesi Tengah	Kab. Morowali Utara	5,185,000,000			2	Tamanasi			2	Batarube (Kec. Bungku Utara) ; Kolore Dale (Kec. Petasia)				
123	Sulawesi Tengah	Kab. Parigi Moutong	10,843,000,000	11	Ogatumbu Barat (Kec. Tomini) ; Bambalemo (Kec. Parigi) ; Torua (Kec. Toraja) ; Sibuligo (Kec. Torbulu), Gunung Sari, Petunasi (Kec. Bidano Lambunu) ; Malakisa (Kec. Bahaggi) ; Matolele (Kec. Parigi Tengah) ; Aloo (Kec. Ampibaho) ; Salinhah Jaya (Kec. Parigi Utara); Tinombala Sejati (Kec. Ongkmalino)							9	Ruas jalan Desa Tomini - SMA Tomini (1,3 Km) ; Ruas jalan Menui Wisata Air Panas Tabile (0,6 Km) ; Ruas jalan Palasa - Bambasiang (1,5 Km) ; Ruas jalan Desa Tinombala (1,4 Km); Ruas jalan Trinuspasari (3,2 Km) ; Ruas jalan Catur Karya (1 Km)		
124	Sulawesi Tengah	Kab. Poso	4,527,000,000									6.37	Ruas jalan Desa Torite Kec. Lore Tengah (1,4 Km) ; Ruas jalan Desa Waiutau Kec. Lore Peore (2,15 Km); Ruas jalan Desa Kalamago Kec. Lore Timur (0,7) ; Ruas jalan Katu Kec. Lore Tengah (0,7) ; Ruas jalan Desa Kadawa'a Bimonsari Kec. Lore Utara (0,7 Km) ; Ruas jalan Desa Tamadue		

No.	Provinsi	Kabupaten/Kota	Alokasi (Rp)	Moda Darat (Unit)		Moda Air (Unit)		Tambatan Perahu (Unit)		Dermaga Rakyat (Unit)		Jalan Non Status (KM)		Jembatan Non Status (Meter)	
				Volume	Lokasi	Volume	Lokasi	Volume	Lokasi	Volume	Lokasi	Volume	Lokasi	Volume	Lokasi
125	Sulawesi Tengah	Kab. Sigi	4,570,000,000	8	Rogo (Kec. Dolo Selatan); Luowa (Kec. Kulaw Selatan) ; Kukuabuda (Kec. Sigi Biromaru); Potoya (Kec. Dolo); Sidondo II, Sidondo IV (Kec. Sigi Biromaru); Bulu Bete (Kec. Dolo Selatan); Berdikari (Kec. Palolo)							4.51	Ruas jalan Kamarora - Sopa Kec. Nokilalaki (2,51 Km) ; Ruas jalan Kukuabuda dan Bunga Kec. Palolo (2 Km)		
126	Sulawesi Tengah	Kab. Toi Toi	5,001,000,000									5	Ruas jalan Malangga - Air Tejun Desa Malangga Kec. Galang (2,8 Km) ; Ruas jalan Simatang Tanjung - Simatang Utara Kec. Gampai Utara (2,2 Km)		
127	Sulawesi Tenggara	Kab. Bombana	4,640,000,000									4.5	Ruas jalan Wumbutasa - Larciano Kec. Kabana Utara		

No.	Provinsi	Kabupaten/Kota	Alokasi (Rp)	Moda Darat (Unit)		Moda Air (Unit)		Tambatan Perahu (Unit)		Dermaga Rakyat (Unit)		Jalan Non Status (KM)		Jembatan Non Status (Meter)	
				Volume	Lokasi	Volume	Lokasi	Volume	Lokasi	Volume	Lokasi	Volume	Lokasi	Volume	Lokasi
128	Sulawesi Tenggara	Kab. Konawe	5,754,000,000	12	Unaha (3 Unit) ; Latomac ; Meluhu ; Wawonibi (2 Unit) ; Pondidaha ; Lambuya ; Sampara ; Soropia ; Laloggasumeeto										
129	Sulawesi Tenggara	Kab. Konawe Kepulauan	11,610,000,000	15	Wawoni Barat (3 Unit) ; Wawoni Utara (2 Unit) ; Wawoni Timur Laut (2 Unit) ; Wawoni Timur (2 Unit) ; Wawoni Tenggara (2 Unit) ; Wawoni Selatan (2 Unit) ; Wawoni Tengah (2 Unit)			1	Wawoni Barat						
130	Sulawesi Tenggara	Kab. Konawe Selatan	4,697,000,000	2	Lalembu ,Moramu			3	Namu (Kec. Laoni) ; Pematua Rawa Aopa (Kec. Angata) ; Pensambebarata (Kec. Moramo)						
131	Sulawesi Tenggara	Kab. Konawe Utara	3,544,000,000	1	Lamone Utama (Kec. Wotawani)	2	Bandarha , Mowundo (Kec. Molawe)	2	Kampung Lumbu (Kec. Andonia) ; Cina (Kec. Andonia)						

No.	Provinsi	Kabupaten/Kota	Alokasi (Rp)	Moda Darat (Unit)		Moda Air (Unit)		Tambatan Perahu (Unit)		Dermaga Rakyat (Unit)		Jalan Non Status (KM)		Jembatan Non Status (Meter)	
				Volume	Lokasi	Volume	Lokasi	Volume	Lokasi	Volume	Lokasi	Volume	Lokasi	Volume	Lokasi
132	Sulawesi Tenggara	Kab. Muna Barat	8,104,000,000									9.85	Ruas Jalan Desa Labokolo (2,2 Km) ; Ruas Jalan Desa Lakibu (6 Km) ; Desa Sidomakmur ; Desa Katangina (1.65 Km)		
133	Sulawesi Utara	Kab. Kepulauan Sangihe	3,163,000,000			1	Bukide (Kec. Nusatabukan)								
134	Sulawesi Utara	Kab. Kepulauan Talaud	5,753,000,000	3	Miangas, Nansa, Melongane	6	Nansa, Miangas, Melongane	1	Kaburuan	1	Melongane				
135	Sulawesi Utara	Kab. Minahasa Utara	2,657,000,000			3	Pulau Mantehage, Pulau Rian, Pulau Ganga (Kec. Wori)	1	Wori						

No.	Provinsi	Kabupaten/Kota	Alokasi (Rp)	Moda Darat (Unit)		Moda Air (Unit)		Tambatan Perahu (Unit)		Dermaga Rakyat (Unit)		Jalan Non Status (KM)		Jembatan Non Status (Meter)	
				Volume	Lokasi	Volume	Lokasi	Volume	Lokasi	Volume	Lokasi	Volume	Lokasi	Volume	Lokasi
136	Aceh	Kab. Aceh Besar	5,271,000,000			1	Desa Lhee Paya Kec. Pulau Aceh					3	Ruas Gampang Lampsyong Lapeng Desa Gampang Lapeng Kec. Pulau Aceh		
137	Aceh	Kab. Aceh Jaya	2,535,000,000	5	Kruede Teunom (Kec. Teunom); Tuwi Karmung, Sarah Raya (Kec. Pasie Raya); Panek (Kec. Darul Hikmah) ; Dayah Baro (Kec. Krueng Sabee)										
138	Aceh	Kab. Aceh Singkil	3,019,000,000			1	Pulau Balai (Kec. Pulau Banyak)					1.8	Ruas jalan Ujung Sialit - Asantola Kec. Pulau Banyak Barat		
139	Aceh	Kab. Aceh Tengah	2,617,000,000	2	Umang, Perik (Kec. Lingg)							1.7	Ruas Jalan SDN 1 Atu Lintang dan Lingkar Kompak Desa Atu Lintang Kec. Atulintang		

No.	Provinsi	Kabupaten/Kota	Alokasi (Rp)	Moda Darat (Unit)		Moda Air (Unit)		Tambatan Perahu (Unit)		Dermaga Rakyat (Unit)		Jalan Non Status (KM)		Jembatan Non Status (Meter)	
				Volume	Lokasi	Volume	Lokasi	Volume	Lokasi	Volume	Lokasi	Volume	Lokasi	Volume	Lokasi
140	Aceh	Kab. Bener Meriah	3,390,000,000									4.5	Ruas jalan poros UPT Teget Sp 2 Kec. Pintu Rime Gayo (4,5 Km) ; Ruas jalan poros UPT Teget Sp 1 Kec. Pintu Rime Gayo (2 Km)		
141	Aceh	Kab. Simeulue	2,530,000,000	2	UPT Siguloh (Kec. Simeuleu Barat)							1.4	Ruas jalan UPT Siguloh Kec. Simeuleu Barat		
142	Aceh	Kota Sabang	2,250,000,000									2.85	Ruas Jalan Menadu PDAM Aneuk Laot (0,83 KM) Desa Aneuk Laot ; Ruas jalan Sampung Cot Dama Gp. Paya Senunara (1,1 KM) Desa Paya Senunara ; Ruas Jalan Gp. Aneuk Laot (0,82 KM) Desa Aneuk Laot ; Ruas jalan Sampung Koramil (0,1 KM) Desa Aneuk Laot (Kec. Sukakarya)		
143	Bengkulu	Kab. Bengkulu Utara	7,218,000,000	8	Air Simpang, Marga Bakli (Kec. Pinang Raya); Cipta Mulya, Karang Pulau (Kec. Putri Hijau); Suka Baru, Suka Maju, Suka Makmur, Air Putih (Kec. Marga Sakti Sebelat)							5.7	Ruas jalan Desa Sukamana - Pusat Kecamatan Desa Sukamana - Kec. Pinang Raya (2,5 Km) ; Ruas jalan Desa Air Sebayur - Dusun Air Sebayur Kec. Pinang Raya (2 Km) ; Ruas jalan Desa Arga Mulya - Pasar Desa Arga Mulya Kec. Padang Jaya (1,2 Km)		

No.	Provinsi	Kabupaten/Kota	Alokasi (Rp)	Moda Darat (Unit)		Moda Air (Unit)		Tambatan Perahu (Unit)		Dermaga Rakyat (Unit)		Jalan Non Status (KM)		Jembatan Non Status (Meter)	
				Volume	Lokasi	Volume	Lokasi	Volume	Lokasi	Volume	Lokasi	Volume	Lokasi	Volume	Lokasi
144	Bengkulu	Kab. Seluma	2,815,000,000	16	Purbosari (Kec. Seluma Barat); Temangan (Kec. Seluma Timur); Bukit Perinjauan II (Kec. Suka Raja); Ujung Padang (Kec. Semidang Alas Maras); Muara Nibung (Kec. Ulu Talu); Margo Sari III Talu (Kec. III Talu); kebun Agung (Kec. Air Perisukan); Tj. Kuuu (Kec. Lubuk Sandi); Napalan, Lubuk Lagan (Kec. Talu Kecil); Lubuk Gadis, Serambi Gunung (Kec. Talu); Bembung Agung, Telatan (Kec. Semidang Alas); Jambak Akar, Talang Beringin (Kec. Semidang Alas Maras)										
145	Jambi	Kab. Bungo	5,636,000,000	2	Jajahan III, Limbur Lubuk, Mengkhang							4.3	Ruas Jalan SP 10 (Kec. Bathin III Ulu)	25	Leban 1 KTM Bungo (Kec. Bathin III Ulu)
146	Jambi	Kab. Tanjung Jabung Timur	9,094,000,000									4.6	Ruas jalan Suka Maju KTM Geragai		

No.	Provinsi	Kabupaten/Kota	Alokasi (Rp)	Moda Darat (Unit)		Moda Air (Unit)		Tambatan Perahu (Unit)		Dermaga Rakyat (Unit)		Jalan Non Status (KM)		Jembatan Non Status (Meter)	
				Volume	Lokasi	Volume	Lokasi	Volume	Lokasi	Volume	Lokasi	Volume	Lokasi	Volume	Lokasi
147	Kepulauan Bangka Belitung	Kab. Bangka Selatan	3,239,000,000	11	Sumber Jaya Permai, Sukajaya, Pance Tunggal, Batu Petumpang, Fajar Indah (Kec. Pulau Besar); Rias (2 Unit) (Kec. Toboali); Sidoarjo (Kec. Air Gegas)										
148	Kepulauan Riau	Kab. Bintan	4,745,000,000									2.8	Ruas Jalan Pelita Segmen I (0,6 KM), Ruas Jalan Pelita Segmen II (2,2 KM) Kec. Teluk Selong		
149	Kepulauan Riau	Kab. Karimun	3,842,000,000	8	Sel Uluhar Utara; Jint; Pongkas; Tanjung Hutan; Terbias; Batu Limau; Setal Mendau										
150	Kepulauan Riau	Kab. Kepulauan Anambas	4,629,000,000			1	Desa Matak Kec. Palmatak								

No.	Provinsi	Kabupaten/Kota	Alokasi (Rp)	Moda Darat (Unit)		Moda Air (Unit)		Tambatan Perahu (Unit)		Dermaga Rakyat (Unit)		Jalan Non Status (KM)		Jembatan Non Status (Meter)	
				Volume	Lokasi	Volume	Lokasi	Volume	Lokasi	Volume	Lokasi	Volume	Lokasi	Volume	Lokasi
151	Kepulauan Riau	Kab. Lingga	3,043,000,000							2	Senayang (Kec. Senayang); Suak Buaya (Kec. Pocek)				
152	Kepulauan Riau	Kab. Natuna	6,095,000,000							1	Desa Setumuk Kec. Pulau Tiga,	0.865	Ruas Jalan Simpang Pantai Labu Silan (0,49 KM) Desa Batu Belanak Kec. Medan ; Ruas Jalan Setumuk Selading (0,375 KM) Desa Setumuk Kec. Pulau Tiga		
153	Kepulauan Riau	Kota Batam	3,973,000,000			5	Selakang Padang ; Bulang ; Galang ; Nongsa			1	Pulau Abang (Kec. Galang)				
154	Lampung	Kab. Lampung Barat	3,278,000,000	10	Heniarsong, Lombok Selatan, Kagangong (Kec. Lombok Semimung) ; Teba Pring Raya (Kec. Sekau) ; Embeliang (Kec. Bandar Negeri Suoh) ; Sidodadi, Pagar Dewa (Kec. Pagar Dewa) ; Tiga Jaya (Kec. Sekincau) ; Serungku (Kec. Belau) ; Sinar Jaya (Kec. Ali Vitam)							1.73	Ruas Jalan SMKN Batu Kemalis Kec. Batu Kemalis (1,235 Km) ; Ruas jalan Desa Pohon Kota Besi Kec. Batu Brak (0,495 Km)		

No.	Provinsi	Kabupaten/Kota	Alokasi (Rp)	Moda Darat (Unit)		Moda Air (Unit)		Tambatan Perahu (Unit)		Dermaga Rakyat (Unit)		Jalan Non Status (KM)		Jembatan Non Status (Meter)	
				Volume	Lokasi	Volume	Lokasi	Volume	Lokasi	Volume	Lokasi	Volume	Lokasi	Volume	Lokasi
155	Lampung	Kab. Mesuji	3,131,000,000									6.32	Ruas jalan KTM Tanjung Mas Mulya Kec. Mesuji Timur		
156	Lampung	Kab. Peskir Barat	3,081,000,000	4	Peskir Tengah	1	Peskir Tengah								
157	Lampung	Kab. TulangBawang	5,560,000,000									4.5	Ruas Jalan Satria Desa Bandar Aji ; Ruas Jalan Rintihan Moris Jaya Desa Moris (Kec. GedungAji)		
158	Riau	Kab. Bengkalis	4,030,000,000	5	Desa Taak Serai ; Desa Taak Beingih (Kec. Talang Mmandau) ; Desa Tanjung Medang, Desa Takak Rhu (Kec. Rapat Utara) ; Desa Bukit Kerikil (Kec. Bukit Batu)	1	Desa Tanjung Medang Kec. Rapat Utara								

No.	Provinsi	Kabupaten/Kota	Alokasi (Rp)	Moda Darat (Unit)		Moda Air (Unit)		Tambatan Perahu (Unit)		Dermaga Rakyat (Unit)		Jalan Non Status (KM)		Jembatan Non Status (Meter)	
				Volume	Lokasi	Volume	Lokasi	Volume	Lokasi	Volume	Lokasi	Volume	Lokasi	Volume	Lokasi
159	Riau	Kab. Indragiri Hilir	2,839,000,000							2	Desa Air Tawar Kec. Kateman, Desa Pulau Burang Kec. Pulau Burang				
160	Riau	Kab. Kepulauan Meranti	4,521,000,000							1	Desa Semukut Kec. Pulau Merbau				
161	Riau	Kab. Pelalawan	4,191,000,000			4	Desa Teluk Bakau, Desa Teluk, Desa Sungai Upih, Desa Sungai Sokok (Kec. Kuala Kampar)								
162	Riau	Kab. Rokan Hilir	1,118,000,000	1	Tanah Putih			1	Panipahan (Kec. Pasir Limau Kapas)						

No.	Provinsi	Kabupaten/Kota	Alokasi (Rp)	Moda Darat (Unit)		Moda Air (Unit)		Tambatan Perahu (Unit)		Dermaga Rakyat (Unit)		Jalan Non Status (KM)		Jembatan Non Status (Meter)	
				Volume	Lokasi	Volume	Lokasi	Volume	Lokasi	Volume	Lokasi	Volume	Lokasi	Volume	Lokasi
163	Riau	Kota Dumai	3,249,000,000									0.619	Ruas Jalan Lingkar Parit Kitang - Simpang Batang Kec. Sungai Sembilan		
164	Sumatera Barat	Kab. Kepulauan Mentawai	4,150,000,000	7	Desa Sioban, Desa Matoba, Desa Sagetdi (Kec. Sipora Selatan); Desa Malakoa (Kec. Pagai Selatan); Desa Sikakap, Desa Matobe (Kec. Sikakap); Desa Panapat (Kec. Pagai Utara)	3	Desa Bosua (Kec. Sipora Selatan); Desa Sirilogai (Kec. Siberut Utara); Desa Jalidau (Kec. Siberut Barat Daya)	5	Desa Muntei, Desa Madobag (Kec. Siberut Selatan); Desa Ma Skalabuan (Kec. Siberut Utara); Desa Sikakap (Kec. Sikakap); Desa Betumonga (Kec. Sipora Utara)						
165	Sumatera Barat	Kab. Pasaman Barat	3,734,000,000									3	Ruas jalan Simpang Adian Modang - Tanjung Larangan Kec. Ranah Batahan		
166	Sumatera Barat	Kab. Pesisir Selatan	4,444,000,000	5	Kec. Lunang & Silaut			1	Nagari Sambungo (Kec. Silaut)			4	Ruas jalan poros Silaut III - Pusat Kecamatan (2 Km) Kec. Silaut; Ruas jalan poros Silaut IV ke Silaut III (2 Km) Kec. Silaut		

No.	Provinsi	Kabupaten/Kota	Alokasi (Rp)	Moda Darat (Unit)		Moda Air (Unit)		Tambatan Perahu (Unit)		Dermaga Rakyat (Unit)		Jalan Non Status (KM)		Jembatan Non Status (Meter)	
				Volume	Lokasi	Volume	Lokasi	Volume	Lokasi	Volume	Lokasi	Volume	Lokasi	Volume	Lokasi
167	Sumatera Barat	Kab. Solok Selatan	2,486,000,000									7	Ruas jalan Sungai Sungai - Mecu Kec. Sangir Balai Janggo (4 Km) ; Ruas jalan Tubo - Paninjauan Desa Paninjauan Kec. Pauh Tuo (3 Km)		
168	Sumatera Selatan	Kab. Banyuwasin	6,282,000,000	5	Telang Rejo (Kec. Tanjung Lago); Gilirang (Kec. Muara Sugihan) ; Muara Sugihan (Kec. Muara Padang) ; Sidyo Mulya (Kec. Tungkal Ilir) ; Saleh Mukti (Kec. Air Salek)	5	Manggaraya (Kec. Tanjung Lago); Tabala Jaya, Malala (Kec. Banyuwasin II); Siderajo (Kec. Muara Padang) ; Suka Mulya (Tungkal Ilir)	11	Sri Tiga (Kec. Sumber Marga Telang) ; Telang Karya, Telang Rejo (Kec. Muara Telang); Saka Tani, Manggaraya (Kec. Tanjung Lago); Margo Mulyo, Purwodadi (Kec. Muara Padang) ; Damar Wulan (Kec. Air Salek) ; Ringin Harjo (Kec. Pulau Rimau) ; Tirta Haja (Kec. Muara Sugihan) ; Delta Upang (Kec. Makarti Jaya)			3.1	Ruas jalan Desa Sri Meranti Kec. Tanjung Lago (0,1 Km) ; Ruas jalan Desa Karang Baru Kec. Sumber Marga Telang (3 Km)		
169	Sumatera Selatan	Kab. Lahat	3,516,000,000									2.20	Desa Beringin Jaya UPI Keban Agung/KTM Kikim-Desa Beringin Janggut-Perbatasan Menuju Kabupaten Empat Lawang (Kec. Kikim Selatan)		

No.	Provinsi	Kabupaten/Kota	Alokasi (Rp)	Moda Darat (Unit)		Moda Air (Unit)		Tambatan Perahu (Unit)		Dermaga Rakyat (Unit)		Jalan Non Status (KM)		Jembatan Non Status (Meter)	
				Volume	Lokasi	Volume	Lokasi	Volume	Lokasi	Volume	Lokasi	Volume	Lokasi	Volume	Lokasi
169	Sumatera Selatan	Kab. Musi Rawas	3,985,000,000	20	Karang Panggung , Taba Remanik (Kec. Selangit) ; Gri Yoso, Ngestakaya (Kec. Jayaloka); Sukaraya Baru Kec. STL Ulu Sarawak) ; Mulyo Hajjo, Raksa Budi (Kec. BTS Hula) ; Mana Resmi, Air Sahan (Kec. Muara Bekti) ; Cepodadi (Kec. Sukakarya) ; Rejo Sari, Tris Sakti, Muara Mengung (Kec. Mengang Sakti) ; Tugu Sempurna (Kec. Muara Keling) ; Semeleh, Marga Baru (Kec. Muara Laktan) ; Dwijaya, Wukisari (Kec. Tugu Mulyo) ; Bangun Sari, Purwokarya (Kec. Purwodadi)										
171	Sumatera Selatan	Kab. Musi Rawas Utara	3,164,000,000									3.1	Ruas jalan SP2 - Tebing Tinggi Kec. Nibung		
172	Sumatera Selatan	Kab. Ogan Ilir	2,617,000,000									4	Ruas Jalan SP 2 Tanah Abang Desa Tanah Abang (Kec. Muara Kuang)		

No.	Provinsi	Kabupaten/Kota	Alokasi (Rp)	Moda Darat (Unit)		Moda Air (Unit)		Tambatan Perahu (Unit)		Dermaga Rakyat (Unit)		Jalan Non Status (KM)		Jembatan Non Status (Meter)	
				Volume	Lokasi	Volume	Lokasi	Volume	Lokasi	Volume	Lokasi	Volume	Lokasi	Volume	Lokasi
173	Sumatera Utara	Kab. Nias	3,237,000,000	8	Lofoznai, Sirete (Kec. Gdo) ; Talatu (Kec. Botomasi) ; Tagude (Kec. Bawolato) ; Dahadano Botombawo (Kec. Hiliorngku) ; Fadoro Laru (Kec. Hididu) ; Bobotidi Lolo'ama'a (Kec. Mangawo) ; Siharoo (Kec. Sogae'adu)										
174	Sumatera Utara	Kab. Nias Barat	3,600,000,000	8	Onolimbu, Ironogala (Kec. Lahomi) ; Sisulombono, Tubana, Sina'a (Kec. Mareheh) ; Onolimbu Raya (Kec. Mareheh Barat) ; Lolo'ama (Kec. Mar'o) ; Lawehu (Kec. Kubo Mar'o)							2	Ruas jalan Lingkar Barat Dekat Dinas Pendidikan Menuju S.B - Sawah Iwo (Kec. Lahomi 1 Km) ; Ruas jalan Dusun Lasarafaga - Desa Lasarabagawa (Kec. Mandeha Barat 1 Km)		
175	Sumatera Utara	Kab. Nias Selatan	3,839,000,000									3	Ruas jalan Desa Ehosakhooi - Desa Balodano - Desa Sifaorasi (Kec. Huruna)		
176	Sumatera Utara	Kab. Nias Utara	2,986,000,000	13	Hiligodu (Kec. Lohu) ; Ombolata Sawo, Sarawaga (Kec. Sawo) ; Fino (Kec. Tuhembua) ; Orahli (Kec. Nansobatu Ekwaj) ; Alla, Moawo, Sifaorasi (Kec. Lahewa) ; Harewaka (Kec. Alidu) ; Bitaya (Kec. Alasa) ; Fakhilano'oy, Gunung Tus, Harefa (Kec. Togila Oyo)							3	Ruas jalan Desa Bahafodorutoho (Kec. Lahewa 1,5 Km) ; Ruas jalan Desa Namohulu (Kec. Namohulu 1,5 Km)		

No.	Provinsi	Kabupaten/Kota	Alokasi (Rp)	Moda Darat (Unit)		Moda Air (Unit)		Tambatan Perahu (Unit)		Dermaga Rakyat (Unit)		Jalan Non Status (KM)		Jembatan Non Status (Meter)	
				Volume	Lokasi	Volume	Lokasi	Volume	Lokasi	Volume	Lokasi	Volume	Lokasi	Volume	Lokasi
177	Sumatera Utara	Kab. Serdang Bedagai	5,113,000,000	2	Desa Bagin Kuala, Desa Pekan Tanjung Beringin (Kec. Tanjung Beringin)							3,23	Ruas Jalan Jati (170 M) Desa Pekan Tanjung Beringin ; Ruas Jalan Kantor Desa Bagin Kuala - TPI (170 M) Desa Bagin Kuala ; Ruas Jalan Kolong Gajah (170 M) Desa Pematang Cermai ; Ruas Jalan Dusun III (170 M) Desa Bagin Kuala ; Ruas Jalan Dusun IV Kp. Lalang (170 M) Desa Mangga Dua ; Ruas Jalan Dusun III (170 M) Desa Mangga Dua ; Ruas Jalan Dusun II Pekan Selasa (170 M) Desa Mangga Dua ; Ruas Jalan Dusun III - Desa Pematang Pelintihan (170 M) Desa Pematang - Pelintihan ; Ruas Jalan Dusun II Kelapa Sawit (170 M) Desa Tanjung Beringin ; Ruas Jalan Dusun III (170 M) Desa Tebing Tinggi ; Ruas Jalan Dusun I (170 M) Desa Pekan Tanjung Beringin ; Ruas Jalan Dusun IV Kampung Baru (170 M) Desa Pematang Cermai ; Ruas Jalan Dusun IV Kampung Baru (170 M) Desa Pematang Cermai ; Ruas Jalan Dusun II (170 M) Desa Pematang Cermai ; Ruas Jalan Dusun I (170 M) Desa Pematang Terang,		

No.	Provinsi	Kabupaten/Kota	Alokasi (Rp)	Moda Darat (Unit)		Moda Air (Unit)		Tambatan Perahu (Unit)		Dermaga Rakyat (Unit)		Jalan Non Status (KM)		Jembatan Non Status (Meter)	
				Volume	Lokasi	Volume	Lokasi	Volume	Lokasi	Volume	Lokasi	Volume	Lokasi	Volume	Lokasi
													Ruas Jalan Dusun II (170 M) Desa Pematang Terang , Ruas Jalan Dusun V (170 M) Desa Nagor, Ruas Jalan Dusun IV (170 M) Desa Tebing Tinggi , Ruas Jalan Dusun W (170 M) Desa Tebing Tinggi (Kecamatan Tanjung Beringin)		

MENTERI DESA,
PEMBANGUNAN DAERAH TERTINGGAL, DAN
TRANSMIGRASI
REPUBLIK INDONESIA,

ttd

EKO PUTRO SANDJOJO